




Změna:	Název změny:	Datum:	Provedl:	Podpis:

Objednatel: <b>Město Třebíč</b> <b>Karlovo nám. 104/55</b> <b>674 01 Třebíč</b>	Inženýrská činnost: <b>METROPROJEKT Praha a.s.</b> <b>Argentinská 1621/36</b> <b>170 00 Praha 7</b>	
--	--	--

<b>METROPROJEKT Praha a.s.</b> <b>Argentinská 1621/36</b> <b>170 00 Praha 7</b> <b>gen. ředitel: Ing. Vladimír Seidl</b> <b>tel.: +420 296 154 105</b> <b>www.metroprojekt.cz</b> <b>info@metroprojekt.cz</b>		Souprava číslo:
---	--	-----------------

HIP:	Podpis:	Název a účel díla:
<b>Ing. Tomáš Kučera</b>		<b>ZPRACOVÁNÍ PROJEKTOVÉ DOKUMENTACE K</b>
tel.: <b>+420 296 154 338</b>		<b>REKONSTRUKCI VO PRO OBLAST UL. NA PŘÍKOPECH,</b>
Stupeň: <b>DPZ</b>		<b>KMOCHOVA, TYLOVA, DIVIŠOVA, J. SUKA, JAR. JEŽKA,</b>
		<b>JINDŘICHOVA, ŽIŽKOVA</b>

Zpracovatelský útvar:	Název části díla:	
<b>71</b>	<b>VEŘEJNÉ OSVĚTLENÍ</b>	
tel.: <b>+420 296 154 155</b>		
Vedoucí útvaru:	Podpis:	
<b>Ing. Jakub VOJTĚCH</b>		



Odpovědný projektant:	Podpis:	Název přílohy:	Revize:
<b>Ing. Jakub VOJTĚCH</b>		<b>SEZNAM STAVBOU DOTČENÝCH</b>	<b>00</b>
Vypracoval:	Podpis:	<b>PARCEL A JEJICH VLASTNÍKŮ</b>	Číslo příl.:
<b>Ing. Jakub VOJTĚCH</b>			<b>E.1</b>
Skart. znak: <b>V20/2046</b>	Datum: <b>05/2025</b>	IČD: <b>08669</b>	
Počet formátů: <b>A4</b>	Měřítko: <b>-</b>	<b>01 00 D 00 00 00 00 00</b>	

**SO 401 - J. Suka - seznam dotčených parcel**

Číslo parcely	k.ú.	číslo LV	Metry trasy a počet prvků	Vlastnické právo	Adresa
560/240	Podklášteří [769916]	10001	10 m kabel. trasy VO; SVO - Nová x J.Suka	Město  Třebíč	Karlov 67401 Třebíč 10455
718/2	12 m kabel. trasy VO; 1x stožár VO JSU 4/6				
722/1	90 m kabel. trasy VO; 5x stožár VO JSU 4/1 až JSU 4/5; Demontáž 2x stožár VO s kabelovým vedením; rekonstrukce přechodu pro chodce				
45/108	20 m kabel. trasy VO; výložník místa JSU 4/1 a JSU 4/2				
45/30	7 m kabel. trasy VO				
711/7	2 m kabel. trasy VO				
711/6	10 m kabel. trasy VO; SVO1 - Jindřichova x J.Suka				
718/7	5 m kabel. trasy VO; 1x stožár VO JSU 4/1; demontáž 1x stožár VO s kabelovým vedením				
44/4	15 m kabel. trasy VO; demontáž SVO-Koutkova				
45/109	10 m kabel. trasy VO				
718/3	Týn 5 m kabel. trasy VO; výložník místa JSU 1/12; demontáž 1x stožár VO s kabelovým vedením; kácení vzrostlých dřevin				
44/1	u kácení vzrostlých dřevin				
46/2	Třebíč 2 m kabel. trasy VO; 1x stožár VO JSU 1/12				
45/98	250 m kabel. trasy VO; 10x stožár VO JSU 1/3 až 1/12				
45/97	12 m kabel. trasy VO; 10x stožár VO JSU 1/3 až 1/12; demontáž 9x stožár VO s kabelovým vedením				
45/87	769941 12 m kabel. trasy VO; 10x stožár VO JSU 1/2 a 1/2, JSU 2/1 až 2/6 a JSU 3/1 a JSU 3/2; demontáž 10x stožár VO s kabelovým vedením				
45/88	110 m kabel. trasy VO; 10x stožár VO JSU 1/2 a 1/2, JSU 2/1 až 2/6 a JSU 3/1 a JSU 3/2				
45/28	20 m kabel. trasy VO				
45/89	5 m kabel. trasy VO				
711/4	5 m kabel. trasy VO				
45/9	5 m kabel. trasy VO; SVO2 - Jindřichova x J.Suka				
45/95	10 m kabel. trasy VO				
45/29	1 m kabel. trasy VO				
45/94	15 m kabel. trasy VO				

45/93		5 m kabel. trasy VO		
711/1		60 m kabel. trasy VO; 2x stožár VO JSU 3/3 a JSU 3/4; demontáž 1x stožár VO s kabelovým vedením		
46/1		15 m kabel. trasy VO; 1x stožár VO JSU 3/4; demontáž 1x stožár VO s kabelovým vedením		
718/1		15 m kabel. trasy VO; 1x stožár VO JSU 3/5		
47/1		10 m kabel. trasy VO		
46/7		30 m kabel. trasy VO; 2x stožár VO JSU 3/5 a JSU 3/6		

## Informace o pozemku

Parcelní číslo:	<a href="#">44/1</a> 
Obec:	<a href="#">Třebíč [590266]</a> 
Katastrální území:	<a href="#">Týn u Třebíče [769941]</a>
Číslo LV:	<a href="#">10001</a>
Výměra [m <sup>2</sup> ]:	534
Typ parcely:	Parcela katastru nemovitostí
Mapový list:	<a href="#">DKM</a>
Určení výměry:	Ze souřadnic v S-JTSK
Druh pozemku:	zahrada





## Vlastníci, jiní oprávnění

<b>Vlastnické právo</b>	Podíl
Město Třebíč, Karlovo nám. 104/55, Vnitřní Město, 67401 Třebíč	

## Způsob ochrany nemovitosti

<b>Název</b>
zemědělský půdní fond

## Seznam BPEJ

BPEJ	Výměra
<a href="#">52911</a> 	525
<a href="#">54702</a> 	9


## Omezení vlastnického práva

<b>Typ</b>
Věcné břemeno (podle listiny)

## Jiné zápisy

Nejsou evidovány žádné jiné zápisy.

 **Řízení, v rámci kterých byl k nemovitosti zapsán cenový údaj (celkem 0)**

Nemovitost je v územním obvodu, kde státní správu katastru nemovitostí ČR vykonává [Katastrální úřad pro Vysočinu, Katastrální pracoviště Třebíč](#) 

Zobrazené údaje mají informativní charakter. Platnost dat k 29.06.2025 09:00.





## Informace o pozemku

Parcelní číslo:	<a href="#">44/4</a>
Obec:	<a href="#">Třebíč [590266]</a>
Katastrální území:	<a href="#">Týn u Třebíče [769941]</a>
Číslo LV:	<a href="#">10001</a>
Výměra [m <sup>2</sup> ]:	117
Typ parcely:	Parcela katastru nemovitostí
Mapový list:	<a href="#">DKM</a>
Určení výměry:	Ze souřadnic v S-JTSK
Druh pozemku:	zahrada



## Způsob ochrany nemovitosti

Název

zemědělský půdní fond

## Seznam BPEJ

BPEJ      Výměra

[54702](#) 1

[52911](#) 116

Nemovitost je v územním obvodu, kde státní správu katastru nemovitostí ČR vykonává [Katastrální úřad pro Vysočinu](#), [Katastrální pracoviště Třebíč](#)

Zobrazené údaje mají informativní charakter. Platnost dat k 27.05.2025 07:00.

## Informace o pozemku

Parcelní číslo:	<a href="#">45/108</a>
Obec:	<a href="#">Třebíč [590266]</a>
Katastrální území:	<a href="#">Týn u Třebíče [769941]</a>
Číslo LV:	<a href="#">10001</a>
Výměra [m <sup>2</sup> ]:	90
Typ parcely:	Parcela katastru nemovitostí
Mapový list:	<a href="#">DKM</a>
Určení výměry:	Ze souřadnic v S-JTSK
Způsob využití:	ostatní komunikace
Druh pozemku:	ostatní plocha



## Způsob ochrany nemovitosti

Nejsou evidovány žádné způsoby ochrany.

## Seznam BPEJ

Parcela nemá evidované BPEJ.

Nemovitost je v územním obvodu, kde státní správu katastru nemovitostí ČR vykonává [Katastrální úřad pro Vysočinu](#), [Katastrální pracoviště Třebíč](#)

Zobrazené údaje mají informativní charakter. Platnost dat k 27.05.2025 07:00.

## Informace o pozemku

Parcelní číslo:	<a href="#">45/109</a>
Obec:	<a href="#">Třebíč [590266]</a>
Katastrální území:	<a href="#">Týn u Třebíče [769941]</a>
Číslo LV:	<a href="#">10001</a>
Výměra [m <sup>2</sup> ]:	1482
Typ parcely:	Parcela katastru nemovitostí
Mapový list:	<a href="#">DKM</a>
Určení výměry:	Ze souřadnic v S-JTSK
Způsob využití:	silnice
Druh pozemku:	ostatní plocha



## Způsob ochrany nemovitosti

Nejsou evidovány žádné způsoby ochrany.



## Seznam BPEJ

Parcela nemá evidované BPEJ.

Nemovitost je v územním obvodu, kde státní správu katastru nemovitostí ČR vykonává [Katastrální úřad pro Vysočinu](#),  
[Katastrální pracoviště Třebíč](#)

Zobrazené údaje mají informativní charakter. Platnost dat k 27.05.2025 07:00.

## Informace o pozemku

Parcelní číslo:	<a href="#">45/28</a> 
Obec:	<a href="#">Třebíč [590266]</a> 
Katastrální území:	<a href="#">Týn u Třebíče [769941]</a>
Číslo LV:	<a href="#">10001</a>
Výměra [m <sup>2</sup> ]:	1652
Typ parcely:	Parcela katastru nemovitostí
Mapový list:	<a href="#">DKM</a>
Určení výměry:	Graficky nebo v digitalizované mapě
Způsob využití:	ostatní komunikace
Druh pozemku:	ostatní plocha




## Způsob ochrany nemovitosti

Nejsou evidovány žádné způsoby ochrany.

## Seznam BPEJ

Parcela nemá evidované BPEJ.

Nemovitost je v územním obvodu, kde státní správu katastru nemovitostí ČR vykonává [Katastrální úřad pro Vysočinu](#), [Katastrální pracoviště Třebíč](#) 

Zobrazené údaje mají informativní charakter. Platnost dat k 27.05.2025 07:00.

## Informace o pozemku

Parcelní číslo:	<a href="#">45/29</a> ↗
Obec:	<a href="#">Třebíč</a> [590266] ↗
Katastrální území:	<a href="#">Týn u Třebíče</a> [769941]
Číslo LV:	<a href="#">10001</a>
Výměra [m <sup>2</sup> ]:	1304
Typ parcely:	Parcela katastru nemovitostí
Mapový list:	<a href="#">DKM</a>
Určení výměry:	Ze souřadnic v S-JTSK
Způsob využití:	ostatní komunikace
Druh pozemku:	ostatní plocha



## Způsob ochrany nemovitosti

Nejsou evidovány žádné způsoby ochrany.

## Seznam BPEJ

Parcela nemá evidované BPEJ.

Nemovitost je v územním obvodu, kde státní správu katastru nemovitostí ČR vykonává [Katastrální úřad pro Vysočinu](#),  
[Katastrální pracoviště Třebíč](#) ↗

Zobrazené údaje mají informativní charakter. Platnost dat k 27.05.2025 07:00.

## Informace o pozemku

Parcelní číslo:	<a href="#">45/30</a>
Obec:	<a href="#">Třebíč [590266]</a>
Katastrální území:	<a href="#">Týn u Třebíče [769941]</a>
Číslo LV:	<a href="#">10001</a>
Výměra [m <sup>2</sup> ]:	1850
Typ parcely:	Parcela katastru nemovitostí
Mapový list:	<a href="#">DKM</a>
Určení výměry:	Ze souřadnic v S-JTSK
Způsob využití:	ostatní komunikace
Druh pozemku:	ostatní plocha



## Způsob ochrany nemovitosti

Nejsou evidovány žádné způsoby ochrany.

## Seznam BPEJ



Parcela nemá evidované BPEJ.

Nemovitost je v územním obvodu, kde státní správu katastru nemovitostí ČR vykonává [Katastrální úřad pro Vysočinu](#), [Katastrální pracoviště Třebíč](#)

Zobrazené údaje mají informativní charakter. Platnost dat k 27.05.2025 07:00.



## Informace o pozemku

Parcelní číslo:	<a href="#">45/87</a> 
Obec:	<a href="#">Třebíč</a> <a href="#">[590266]</a> 
Katastrální území:	<a href="#">Týn u Třebíče</a> <a href="#">[769941]</a>
Číslo LV:	<a href="#">10001</a>
Výměra [m <sup>2</sup> ]:	640
Typ parcely:	Parcela katastru nemovitostí
Mapový list:	<a href="#">DKM</a>
Určení výměry:	Graficky nebo v digitalizované mapě
Způsob využití:	ostatní komunikace
Druh pozemku:	ostatní plocha




## Způsob ochrany nemovitosti

Nejsou evidovány žádné způsoby ochrany.

## Seznam BPEJ

Parcela nemá evidované BPEJ.

Nemovitost je v územním obvodu, kde státní správu katastru nemovitostí ČR vykonává [Katastrální úřad pro Vysočinu](#), [Katastrální pracoviště Třebíč](#) 

Zobrazené údaje mají informativní charakter. Platnost dat k 27.05.2025 07:00.



## Informace o pozemku

Parcelní číslo:	<a href="#">45/88</a>
Obec:	<a href="#">Třebíč [590266]</a>
Katastrální území:	<a href="#">Týn u Třebíče [769941]</a>
Číslo LV:	<a href="#">10001</a>
Výměra [m <sup>2</sup> ]:	355
Typ parcely:	Parcela katastru nemovitostí
Mapový list:	<a href="#">DKM</a>
Určení výměry:	Ze souřadnic v S-JTSK
Způsob využití:	ostatní komunikace
Druh pozemku:	ostatní plocha



## Způsob ochrany nemovitosti

Nejsou evidovány žádné způsoby ochrany.

## Seznam BPEJ

Parcela nemá evidované BPEJ.

Nemovitost je v územním obvodu, kde státní správu katastru nemovitostí ČR vykonává [Katastrální úřad pro Vysočinu](#), [Katastrální pracoviště Třebíč](#)

Zobrazené údaje mají informativní charakter. Platnost dat k 27.05.2025 07:00.

## Informace o pozemku

Parcelní číslo:	<a href="#">45/89</a>
Obec:	<a href="#">Třebíč [590266]</a>
Katastrální území:	<a href="#">Týn u Třebíče [769941]</a>
Číslo LV:	<a href="#">10001</a>
Výměra [m <sup>2</sup> ]:	203
Typ parcely:	Parcela katastru nemovitostí
Mapový list:	<a href="#">DKM</a>
Určení výměry:	Ze souřadnic v S-JTSK
Způsob využití:	ostatní komunikace
Druh pozemku:	ostatní plocha



## Způsob ochrany nemovitosti

Nejsou evidovány žádné způsoby ochrany.



## Seznam BPEJ

Parcela nemá evidované BPEJ.

Nemovitost je v územním obvodu, kde státní správu katastru nemovitostí ČR vykonává [Katastrální úřad pro Vysočinu](#), [Katastrální pracoviště Třebíč](#)

Zobrazené údaje mají informativní charakter. Platnost dat k 27.05.2025 07:00.

## Informace o pozemku

Parcelní číslo:	<a href="#">45/9</a> 
Obec:	<a href="#">Třebíč [590266]</a> 
Katastrální území:	<a href="#">Týn u Třebíče [769941]</a>
Číslo LV:	<a href="#">10001</a>
Výměra [m <sup>2</sup> ]:	56
Typ parcely:	Parcela katastru nemovitostí
Mapový list:	<a href="#">DKM</a>
Určení výměry:	Graficky nebo v digitalizované mapě
Způsob využití:	ostatní komunikace
Druh pozemku:	ostatní plocha




## Způsob ochrany nemovitosti

Nejsou evidovány žádné způsoby ochrany.

## Seznam BPEJ

Parcela nemá evidované BPEJ.

Nemovitost je v územním obvodu, kde státní správu katastru nemovitostí ČR vykonává [Katastrální úřad pro Vysočinu](#), [Katastrální pracoviště Třebíč](#) 

Zobrazené údaje mají informativní charakter. Platnost dat k 27.05.2025 07:00.

## Informace o pozemku

Parcelní číslo:	<a href="#">45/93</a>
Obec:	<a href="#">Třebíč [590266]</a>
Katastrální území:	<a href="#">Týn u Třebíče [769941]</a>
Číslo LV:	<a href="#">10001</a>
Výměra [m <sup>2</sup> ]:	287
Typ parcely:	Parcela katastru nemovitostí
Mapový list:	<a href="#">DKM</a>
Určení výměry:	Ze souřadnic v S-JTSK
Způsob využití:	ostatní komunikace
Druh pozemku:	ostatní plocha



## Způsob ochrany nemovitosti

Nejsou evidovány žádné způsoby ochrany.

## Seznam BPEJ

Parcela nemá evidované BPEJ.

Nemovitost je v územním obvodu, kde státní správu katastru nemovitostí ČR vykonává [Katastrální úřad pro Vysočinu](#), [Katastrální pracoviště Třebíč](#)

Zobrazené údaje mají informativní charakter. Platnost dat k 27.05.2025 07:00.

## Informace o pozemku

Parcelní číslo:	<a href="#">45/94</a> ↗
Obec:	<a href="#">Třebíč [590266]</a> ↗
Katastrální území:	<a href="#">Týn u Třebíče [769941]</a>
Číslo LV:	<a href="#">10001</a>
Výměra [m <sup>2</sup> ]:	337
Typ parcely:	Parcela katastru nemovitostí
Mapový list:	<a href="#">DKM</a>
Určení výměry:	Graficky nebo v digitalizované mapě
Způsob využití:	ostatní komunikace
Druh pozemku:	ostatní plocha



## Způsob ochrany nemovitosti

Nejsou evidovány žádné způsoby ochrany.



## Seznam BPEJ

Parcela nemá evidované BPEJ.

Nemovitost je v územním obvodu, kde státní správu katastru nemovitostí ČR vykonává [Katastrální úřad pro Vysočinu](#),  
[Katastrální pracoviště Třebíč](#) ↗

Zobrazené údaje mají informativní charakter. Platnost dat k 27.05.2025 07:00.

## Informace o pozemku

Parcelní číslo:	<a href="#">45/95</a> 
Obec:	<a href="#">Třebíč [590266]</a> 
Katastrální území:	<a href="#">Týn u Třebíče [769941]</a>
Číslo LV:	<a href="#">10001</a>
Výměra [m <sup>2</sup> ]:	89
Typ parcely:	Parcela katastru nemovitostí
Mapový list:	<a href="#">DKM</a>
Určení výměry:	Ze souřadnic v S-JTSK
Způsob využití:	ostatní komunikace
Druh pozemku:	ostatní plocha




## Způsob ochrany nemovitosti

Nejsou evidovány žádné způsoby ochrany.

## Seznam BPEJ

Parcela nemá evidované BPEJ.

Nemovitost je v územním obvodu, kde státní správu katastru nemovitostí ČR vykonává [Katastrální úřad pro Vysočinu](#), [Katastrální pracoviště Třebíč](#) 

Zobrazené údaje mají informativní charakter. Platnost dat k 27.05.2025 07:00.



## Informace o pozemku

Parcelní číslo:	<a href="#">45/97</a> ↗
Obec:	<a href="#">Třebíč [590266]</a> ↗
Katastrální území:	<a href="#">Týn u Třebíče [769941]</a>
Číslo LV:	<a href="#">10001</a>
Výměra [m <sup>2</sup> ]:	556
Typ parcely:	Parcela katastru nemovitostí
Mapový list:	<a href="#">DKM</a>
Určení výměry:	Ze souřadnic v S-JTSK
Způsob využití:	ostatní komunikace
Druh pozemku:	ostatní plocha



## Způsob ochrany nemovitosti

Nejsou evidovány žádné způsoby ochrany.

## Seznam BPEJ

Parcela nemá evidované BPEJ.

Nemovitost je v územním obvodu, kde státní správu katastru nemovitostí ČR vykonává [Katastrální úřad pro Vysočinu](#),  
[Katastrální pracoviště Třebíč](#) ↗

Zobrazené údaje mají informativní charakter. Platnost dat k 27.05.2025 07:00.

## Informace o pozemku

Parcelní číslo:	<a href="#">45/98</a>
Obec:	<a href="#">Třebíč [590266]</a>
Katastrální území:	<a href="#">Týn u Třebíče [769941]</a>
Číslo LV:	<a href="#">10001</a>
Výměra [m <sup>2</sup> ]:	387
Typ parcely:	Parcela katastru nemovitostí
Mapový list:	<a href="#">DKM</a>
Určení výměry:	Ze souřadnic v S-JTSK
Způsob využití:	ostatní komunikace
Druh pozemku:	ostatní plocha



## Způsob ochrany nemovitosti

Nejsou evidovány žádné způsoby ochrany.

## Seznam BPEJ


Parcela nemá evidované BPEJ.


Nemovitost je v územním obvodu, kde státní správu katastru nemovitostí ČR vykonává [Katastrální úřad pro Vysočinu](#), [Katastrální pracoviště Třebíč](#)

Zobrazené údaje mají informativní charakter. Platnost dat k 27.05.2025 07:00.



## Informace o pozemku

Parcelní číslo: [46/1](#) 

Obec: [Třebíč \[590266\]](#) 

Katastrální území: [Týn u Třebíče \[769941\]](#)

Číslo LV: [10001](#)

Výměra [m<sup>2</sup>]: 300

Typ parcely: Parcela katastru nemovitostí

Mapový list: [DKM](#)

Určení výměry: Ze souřadnic v S-JTSK

Druh pozemku: trvalý travní porost



## Způsob ochrany nemovitosti


Název

zemědělský půdní fond

## Seznam BPEJ

BPEJ      Výměra

[54712](#)  300

Nemovitost je v územním obvodu, kde státní správu katastru nemovitostí ČR vykonává [Katastrální úřad pro Vysočinu](#), [Katastrální pracoviště Třebíč](#) 

Zobrazené údaje mají informativní charakter. Platnost dat k 27.05.2025 07:00.

## Informace o pozemku

Parcelní číslo:	<a href="#">46/2</a>
Obec:	<a href="#">Třebíč [590266]</a>
Katastrální území:	<a href="#">Týn u Třebíče [769941]</a>
Číslo LV:	<a href="#">10001</a>
Výměra [m <sup>2</sup> ]:	47
Typ parcely:	Parcela katastru nemovitostí
Mapový list:	<a href="#">DKM</a>
Určení výměry:	Ze souřadnic v S-JTSK
Druh pozemku:	trvalý travní porost



## Způsob ochrany nemovitosti

Název

zemědělský půdní fond

## Seznam BPEJ

BPEJ      Výměra

[52911](#) 5

[54702](#) 42

Nemovitost je v územním obvodu, kde státní správu katastru nemovitostí ČR vykonává [Katastrální úřad pro Vysočinu, Katastrální pracoviště Třebíč](#)

Zobrazené údaje mají informativní charakter. Platnost dat k 27.05.2025 07:00.

## Informace o pozemku

Parcelní číslo:	<a href="#">46/7</a>
Obec:	<a href="#">Třebíč [590266]</a>
Katastrální území:	<a href="#">Týn u Třebíče [769941]</a>
Číslo LV:	<a href="#">10001</a>
Výměra [m <sup>2</sup> ]:	821
Typ parcely:	Parcela katastru nemovitostí
Mapový list:	<a href="#">DKM</a>
Určení výměry:	Ze souřadnic v S-JTSK
Druh pozemku:	trvalý travní porost



## Způsob ochrany nemovitosti

Název

zemědělský půdní fond

## Seznam BPEJ

BPEJ      Výměra

[52911](#) 62

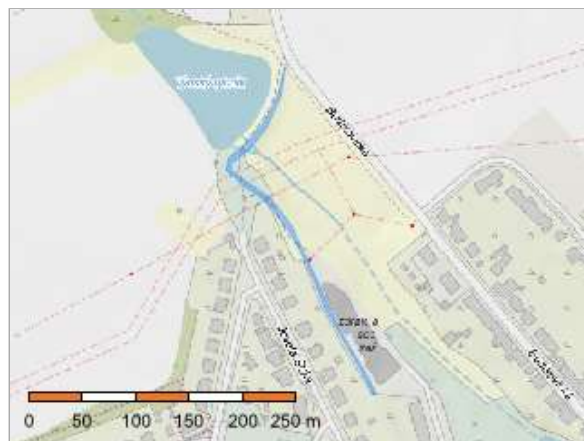
[54712](#) 759

Nemovitost je v územním obvodu, kde státní správu katastru nemovitostí ČR vykonává [Katastrální úřad pro Vysočinu, Katastrální pracoviště Třebíč](#)

Zobrazené údaje mají informativní charakter. Platnost dat k 27.05.2025 07:00.

## Informace o pozemku

Parcelní číslo:	<a href="#">47/1</a>
Obec:	<a href="#">Třebíč [590266]</a>
Katastrální území:	<a href="#">Týn u Třebíče [769941]</a>
Číslo LV:	<a href="#">10001</a>
Výměra [m <sup>2</sup> ]:	1369
Typ parcely:	Parcela katastru nemovitostí
Mapový list:	<a href="#">DKM</a>
Určení výměry:	Ze souřadnic v S-JTSK
Druh pozemku:	trvalý travní porost



## Způsob ochrany nemovitosti

Název

zemědělský půdní fond

## Seznam BPEJ

BPEJ	Výměra
<a href="#">54702</a>	73
<a href="#">54712</a>	825
<a href="#">55700</a>	306
<a href="#">52911</a>	165

Nemovitost je v územním obvodu, kde státní správu katastru nemovitostí ČR vykonává [Katastrální úřad pro Vysočinu](#), [Katastrální pracoviště Třebíč](#)

Zobrazené údaje mají informativní charakter. Platnost dat k 27.05.2025 07:00.

## Informace o pozemku

Parcelní číslo:	<a href="#">560/240</a>
Obec:	<a href="#">Třebíč [590266]</a>
Katastrální území:	<a href="#">Podklášteří [769916]</a>
Číslo LV:	<a href="#">10001</a>
Výměra [m <sup>2</sup> ]:	874
Typ parcely:	Parcela katastru nemovitostí
Mapový list:	<a href="#">DKM</a>
Určení výměry:	Graficky nebo v digitalizované mapě
Způsob využití:	ostatní komunikace
Druh pozemku:	ostatní plocha



## Vlastníci, jiní oprávnění

### Vlastnické právo

Podíl

Město Třebíč, Karlovo nám. 104/55, Vnitřní Město, 67401 Třebíč

## Způsob ochrany nemovitosti

Nejsou evidovány žádné způsoby ochrany.

## Seznam BPEJ

Parcela nemá evidované BPEJ.

## Omezení vlastnického práva

### Typ

Věcné břemeno (podle listiny)

## Jiné zápisy



Nejsou evidovány žádné jiné zápisy.

📍 Řízení, v rámci kterých byl k nemovitosti zapsán cenový údaj (celkem 0)

Nemovitost je v územním obvodu, kde státní správu katastru nemovitostí ČR vykonává [Katastrální úřad pro Vysočinu, Katastrální pracoviště Třebíč](#)

Zobrazené údaje mají informativní charakter. Platnost dat k 27.05.2025 07:00.

## Informace o pozemku

Parcelní číslo:	<a href="#">711/1</a> 
Obec:	<a href="#">Třebíč</a> <a href="#">[590266]</a> 
Katastrální území:	<a href="#">Týn u Třebíče</a> <a href="#">[769941]</a>
Číslo LV:	<a href="#">10001</a>
Výměra [m <sup>2</sup> ]:	1584
Typ parcely:	Parcela katastru nemovitostí
Mapový list:	<a href="#">DKM</a>
Určení výměry:	Ze souřadnic v S-JTSK
Způsob využití:	ostatní komunikace
Druh pozemku:	ostatní plocha




## Způsob ochrany nemovitosti

Nejsou evidovány žádné způsoby ochrany.

## Seznam BPEJ


Parcela nemá evidované BPEJ.

Nemovitost je v územním obvodu, kde státní správu katastru nemovitostí ČR vykonává [Katastrální úřad pro Vysočinu](#), [Katastrální pracoviště Třebíč](#) 

Zobrazené údaje mají informativní charakter. Platnost dat k 27.05.2025 07:00.

## Informace o pozemku

Parcelní číslo:	<a href="#">711/4</a> ↗
Obec:	<a href="#">Třebíč [590266]</a> ↗
Katastrální území:	<a href="#">Týn u Třebíče [769941]</a>
Číslo LV:	<a href="#">10001</a>
Výměra [m <sup>2</sup> ]:	277
Typ parcely:	Parcela katastru nemovitostí
Mapový list:	<a href="#">DKM</a>
Určení výměry:	Graficky nebo v digitalizované mapě
Způsob využití:	ostatní komunikace
Druh pozemku:	ostatní plocha



## Způsob ochrany nemovitosti

Nejsou evidovány žádné způsoby ochrany.

## Seznam BPEJ



Parcela nemá evidované BPEJ.

Nemovitost je v územním obvodu, kde státní správu katastru nemovitostí ČR vykonává [Katastrální úřad pro Vysočinu](#), [Katastrální pracoviště Třebíč](#) ↗

Zobrazené údaje mají informativní charakter. Platnost dat k 27.05.2025 07:00.



## Informace o pozemku

Parcelní číslo:	<a href="#">711/7</a> 
Obec:	<a href="#">Třebíč</a> <a href="#">[590266]</a> 
Katastrální území:	<a href="#">Týn u Třebíče</a> <a href="#">[769941]</a>
Číslo LV:	<a href="#">10001</a>
Výměra [m <sup>2</sup> ]:	192
Typ parcely:	Parcela katastru nemovitostí
Mapový list:	<a href="#">DKM</a>
Určení výměry:	Ze souřadnic v S-JTSK
Způsob využití:	ostatní komunikace
Druh pozemku:	ostatní plocha




## Způsob ochrany nemovitosti

Nejsou evidovány žádné způsoby ochrany.

## Seznam BPEJ

Parcela nemá evidované BPEJ.

Nemovitost je v územním obvodu, kde státní správu katastru nemovitostí ČR vykonává [Katastrální úřad pro Vysočinu](#), [Katastrální pracoviště Třebíč](#) 

Zobrazené údaje mají informativní charakter. Platnost dat k 27.05.2025 07:00.



## Informace o pozemku

Parcelní číslo:	<a href="#">711/7</a>
Obec:	<a href="#">Třebíč [590266]</a>
Katastrální území:	<a href="#">Týn u Třebíče [769941]</a>
Číslo LV:	<a href="#">10001</a>
Výměra [m <sup>2</sup> ]:	192
Typ parcely:	Parcela katastru nemovitostí
Mapový list:	<a href="#">DKM</a>
Určení výměry:	Ze souřadnic v S-JTSK
Způsob využití:	ostatní komunikace
Druh pozemku:	ostatní plocha



## Vlastníci, jiní oprávnění

### Vlastnické právo

Podíl

Město Třebíč, Karlovo nám. 104/55, Vnitřní Město, 67401 Třebíč

## Způsob ochrany nemovitosti

Nejsou evidovány žádné způsoby ochrany.

## Seznam BPEJ

Parcela nemá evidované BPEJ.

## Omezení vlastnického práva

Nejsou evidována žádná omezení.

## Jiné zápisy



Nejsou evidovány žádné jiné zápisy.

📌 Řízení, v rámci kterých byl k nemovitosti zapsán cenový údaj (celkem 0)

Nemovitost je v územním obvodu, kde státní správu katastru nemovitostí ČR vykonává [Katastrální úřad pro Vysočinu](#), [Katastrální pracoviště Třebíč](#)

Zobrazené údaje mají informativní charakter. Platnost dat k 29.06.2025 19:00.

## Informace o pozemku

Parcelní číslo:	<a href="#">718/1</a> 
Obec:	<a href="#">Třebíč</a> <a href="#">[590266]</a> 
Katastrální území:	<a href="#">Týn u Třebíče</a> <a href="#">[769941]</a>
Číslo LV:	<a href="#">10001</a>
Výměra [m <sup>2</sup> ]:	598
Typ parcely:	Parcela katastru nemovitostí
Mapový list:	<a href="#">DKM</a>
Určení výměry:	Ze souřadnic v S-JTSK
Druh pozemku:	trvalý travní porost




## Způsob ochrany nemovitosti

Název

zemědělský půdní fond

## Seznam BPEJ

BPEJ	Výměra
<a href="#">52911</a> 	107
<a href="#">54712</a> 	491

Nemovitost je v územním obvodu, kde státní správu katastru nemovitostí ČR vykonává [Katastrální úřad pro Vysočinu](#), [Katastrální pracoviště Třebíč](#) 

Zobrazené údaje mají informativní charakter. Platnost dat k 27.05.2025 07:00.

## Informace o pozemku

Parcelní číslo:	<a href="#">718/2</a>
Obec:	<a href="#">Třebíč [590266]</a>
Katastrální území:	<a href="#">Týn u Třebíče [769941]</a>
Číslo LV:	<a href="#">10001</a>
Výměra [m <sup>2</sup> ]:	273
Typ parcely:	Parcela katastru nemovitostí
Mapový list:	<a href="#">DKM</a>
Určení výměry:	Ze souřadnic v S-JTSK
Způsob využití:	vodní nádrž umělá
Druh pozemku:	vodní plocha



## Způsob ochrany nemovitosti

Nejsou evidovány žádné způsoby ochrany.

## Seznam BPEJ

Parcela nemá evidované BPEJ.

Nemovitost je v územním obvodu, kde státní správu katastru nemovitostí ČR vykonává [Katastrální úřad pro Vysočinu](#), [Katastrální pracoviště Třebíč](#)

Zobrazené údaje mají informativní charakter. Platnost dat k 27.05.2025 07:00.

## Informace o pozemku

Parcelní číslo:	<a href="#">718/3</a>
Obec:	<a href="#">Třebíč [590266]</a>
Katastrální území:	<a href="#">Týn u Třebíče [769941]</a>
Číslo LV:	<a href="#">10001</a>
Výměra [m <sup>2</sup> ]:	73
Typ parcely:	Parcela katastru nemovitostí
Mapový list:	<a href="#">DKM</a>
Určení výměry:	Ze souřadnic v S-JTSK
Způsob využití:	vodní nádrž umělá
Druh pozemku:	vodní plocha



## Způsob ochrany nemovitosti

Nejsou evidovány žádné způsoby ochrany.

## Seznam BPEJ

Parcela nemá evidované BPEJ.

Nemovitost je v územním obvodu, kde státní správu katastru nemovitostí ČR vykonává [Katastrální úřad pro Vysočinu](#), [Katastrální pracoviště Třebíč](#)

Zobrazené údaje mají informativní charakter. Platnost dat k 27.05.2025 07:00.

## Informace o pozemku

Parcelní číslo:	<a href="#">718/7</a>
Obec:	<a href="#">Třebíč [590266]</a>
Katastrální území:	<a href="#">Týn u Třebíče [769941]</a>
Číslo LV:	<a href="#">10001</a>
Výměra [m <sup>2</sup> ]:	26
Typ parcely:	Parcela katastru nemovitostí
Mapový list:	<a href="#">DKM</a>
Určení výměry:	Ze souřadnic v S-JTSK
Způsob využití:	vodní nádrž umělá
Druh pozemku:	vodní plocha



## Způsob ochrany nemovitosti

Nejsou evidovány žádné způsoby ochrany.



## Seznam BPEJ

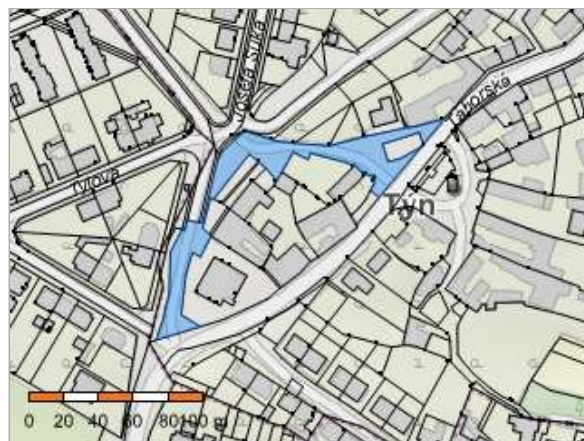
Parcela nemá evidované BPEJ.

Nemovitost je v územním obvodu, kde státní správu katastru nemovitostí ČR vykonává [Katastrální úřad pro Vysočinu](#), [Katastrální pracoviště Třebíč](#)

Zobrazené údaje mají informativní charakter. Platnost dat k 27.05.2025 07:00.

## Informace o pozemku

Parcelní číslo:	<a href="#">722/1</a> 
Obec:	<a href="#">Třebíč [590266]</a> 
Katastrální území:	<a href="#">Týn u Třebíče [769941]</a>
Číslo LV:	<a href="#">10001</a>
Výměra [m <sup>2</sup> ]:	2693
Typ parcely:	Parcela katastru nemovitostí
Mapový list:	<a href="#">DKM</a>
Určení výměry:	Graficky nebo v digitalizované mapě
Způsob využití:	ostatní komunikace
Druh pozemku:	ostatní plocha




## Způsob ochrany nemovitosti

Nejsou evidovány žádné způsoby ochrany.

## Seznam BPEJ

Parcela nemá evidované BPEJ.

Nemovitost je v územním obvodu, kde státní správu katastru nemovitostí ČR vykonává [Katastrální úřad pro Vysočinu](#), [Katastrální pracoviště Třebíč](#) 

Zobrazené údaje mají informativní charakter. Platnost dat k 27.05.2025 07:00.

**SO 402 - Jindřichova - seznam dotčených parcel**

Číslo parcely	k.ú.	číslo LV	Metry trasy a počet prvků	Vlastnické právo	Adresa
711/6	T ý n  u  T ř e b í č e  [ 7 6 9 9 4 1 ]	10001	100 m kabel. trasy VO; 4x stožár VO ozn. JIN 2/1 až JIN 2/4; demontáž 3x stožár VO s kabelovým vedením; kácení vzrostlé zeleně	M ě s t o  T ř e b í č	K a r l 6 o 7 v 4 o 0 n 1 á m T ř e b í č / 5 5
711/7			3 m kabel. trasy VO; 4x stožár VO ozn. JIN 2/1 až JIN 2/4; demontáž 1x stožár VO s kabelovým vedením		
45/29			15 m kabel. trasy VO		
711/19			65 m kabel. trasy VO; stožár VO JIN 1/3; SVO - Jindřichova x Kmochova		
45/1			55 m kabel. trasy VO; 5x stožár VO ozn. JIN 1/1 až JIN 1/3, JIN 3/1 a JIN 3/2; demontáž 5x stožár VO s kabelovým vedením		
711/18			40 m kabel. trasy VO; 2x stožár VO ozn. JIN 3/3 a JIN 3/4; demontáž 2x stožár VO s kabelovým vedením		
711/9			výložníky stožárů VO ozn. JIN 3/3 a JIN 3/4		
711/4			150 m kabel. trasy VO; 5x stožár VO ozn. JIN 3/5, JIN 4/1, JIN 4/3, JIN 4/4 a JIN 4/5; demontáž 2x stožár VO s kabelovým vedením		
45/6			5 m kabel. trasy VO; 2x stožár VO ozn. JIN 4/2 a JIN 4/3; demontáž 2x stožár VO s kabelovým vedením		
45/9			5 m kabel. trasy VO; 2x stožár VO ozn. JIN 4/4 a JIN 4/5; demontáž 2x stožár VO s kabelovým vedením		
711/2			výložníky stožárů VO		
48/58			výsadba náhradní zeleně		
48/23			výsadba náhradní zeleně		
53/14			výsadba náhradní zeleně		



## Informace o pozemku

Parcelní číslo:	<a href="#">45/1</a> ↗
Obec:	<a href="#">Třebíč [590266]</a> ↗
Katastrální území:	<a href="#">Týn u Třebíče [769941]</a>
Číslo LV:	<a href="#">10001</a>
Výměra [m <sup>2</sup> ]:	4436
Typ parcely:	Parcela katastru nemovitostí
Mapový list:	<a href="#">DKM</a>
Určení výměry:	Graficky nebo v digitalizované mapě
Způsob využití:	ostatní komunikace
Druh pozemku:	ostatní plocha



## Způsob ochrany nemovitosti

Nejsou evidovány žádné způsoby ochrany.

## Seznam BPEJ

Parcela nemá evidované BPEJ.

Nemovitost je v územním obvodu, kde státní správu katastru nemovitostí ČR vykonává [Katastrální úřad pro Vysočinu](#),  
[Katastrální pracoviště Třebíč](#) ↗

Zobrazené údaje mají informativní charakter. Platnost dat k 27.05.2025 07:00.



## Informace o pozemku

Parcelní číslo:	<a href="#">45/29</a> ↗
Obec:	<a href="#">Třebíč</a> [590266] ↗
Katastrální území:	<a href="#">Týn u Třebíče</a> [769941]
Číslo LV:	<a href="#">10001</a>
Výměra [m <sup>2</sup> ]:	1304
Typ parcely:	Parcela katastru nemovitostí
Mapový list:	<a href="#">DKM</a>
Určení výměry:	Ze souřadnic v S-JTSK
Způsob využití:	ostatní komunikace
Druh pozemku:	ostatní plocha



## Způsob ochrany nemovitosti

Nejsou evidovány žádné způsoby ochrany.

## Seznam BPEJ

Parcela nemá evidované BPEJ.

Nemovitost je v územním obvodu, kde státní správu katastru nemovitostí ČR vykonává [Katastrální úřad pro Vysočinu](#),  
[Katastrální pracoviště Třebíč](#) ↗

Zobrazené údaje mají informativní charakter. Platnost dat k 27.05.2025 07:00.

## Informace o pozemku

Parcelní číslo:	<a href="#">45/6</a>
Obec:	<a href="#">Třebíč [590266]</a>
Katastrální území:	<a href="#">Týn u Třebíče [769941]</a>
Číslo LV:	<a href="#">10001</a>
Výměra [m <sup>2</sup> ]:	66
Typ parcely:	Parcela katastru nemovitostí
Mapový list:	<a href="#">DKM</a>
Určení výměry:	Ze souřadnic v S-JTSK
Způsob využití:	ostatní komunikace
Druh pozemku:	ostatní plocha



## Způsob ochrany nemovitosti

Nejsou evidovány žádné způsoby ochrany.



## Seznam BPEJ

Parcela nemá evidované BPEJ.

Nemovitost je v územním obvodu, kde státní správu katastru nemovitostí ČR vykonává [Katastrální úřad pro Vysočinu](#), [Katastrální pracoviště Třebíč](#)

Zobrazené údaje mají informativní charakter. Platnost dat k 27.05.2025 07:00.

## Informace o pozemku

Parcelní číslo:	<a href="#">45/9</a> 
Obec:	<a href="#">Třebíč [590266]</a> 
Katastrální území:	<a href="#">Týn u Třebíče [769941]</a>
Číslo LV:	<a href="#">10001</a>
Výměra [m <sup>2</sup> ]:	56
Typ parcely:	Parcela katastru nemovitostí
Mapový list:	<a href="#">DKM</a>
Určení výměry:	Graficky nebo v digitalizované mapě
Způsob využití:	ostatní komunikace
Druh pozemku:	ostatní plocha




## Způsob ochrany nemovitosti

Nejsou evidovány žádné způsoby ochrany.

## Seznam BPEJ

Parcela nemá evidované BPEJ.

Nemovitost je v územním obvodu, kde státní správu katastru nemovitostí ČR vykonává [Katastrální úřad pro Vysočinu](#), [Katastrální pracoviště Třebíč](#) 

Zobrazené údaje mají informativní charakter. Platnost dat k 27.05.2025 07:00.

## Informace o pozemku

Parcelní číslo:	<a href="#">48/23</a>
Obec:	<a href="#">Třebíč [590266]</a>
Katastrální území:	<a href="#">Týn u Třebíče [769941]</a>
Číslo LV:	<a href="#">10001</a>
Výměra [m <sup>2</sup> ]:	636
Typ parcely:	Parcela katastru nemovitostí
Mapový list:	<a href="#">DKM</a>
Určení výměry:	Ze souřadnic v S-JTSK
Druh pozemku:	orná půda



## Vlastníci, jiní oprávnění

<b>Vlastnické právo</b>	<b>Podíl</b>
Město Třebíč, Karlovo nám. 104/55, Vnitřní Město, 67401 Třebíč	

## Způsob ochrany nemovitosti

<b>Název</b>
zemědělský půdní fond

## Seznam BPEJ

BPEJ	Výměra
<a href="#">52911</a>	636

## Omezení vlastnického práva

Nejsou evidována žádná omezení.

## Jiné zápisy

Nejsou evidovány žádné jiné zápisy.

📌 **Řízení, v rámci kterých byl k nemovitosti zapsán cenový údaj (celkem 0)**

Nemovitost je v územním obvodu, kde státní správu katastru nemovitostí ČR vykonává [Katastrální úřad pro Vysočinu, Katastrální pracoviště Třebíč](#)

Zobrazené údaje mají informativní charakter. Platnost dat k 18.11.2025 08:00.

## Informace o pozemku

Parcelní číslo:	<a href="#">48/58</a>
Obec:	<a href="#">Třebíč [590266]</a>
Katastrální území:	<a href="#">Týn u Třebíče [769941]</a>
Číslo LV:	<a href="#">10001</a>
Výměra [m <sup>2</sup> ]:	875
Typ parcely:	Parcela katastru nemovitostí
Mapový list:	<a href="#">DKM</a>
Určení výměry:	Ze souřadnic v S-JTSK
Způsob využití:	ostatní komunikace
Druh pozemku:	ostatní plocha



## Vlastníci, jiní oprávnění

### Vlastnické právo

Podíl

Město Třebíč, Karlovo nám. 104/55, Vnitřní Město, 67401 Třebíč

## Způsob ochrany nemovitosti

Nejsou evidovány žádné způsoby ochrany.

## Seznam BPEJ

Parcela nemá evidované BPEJ.

## Omezení vlastnického práva

Nejsou evidována žádná omezení.

## Jiné zápisy

Nejsou evidovány žádné jiné zápisy.

📌 Řízení, v rámci kterých byl k nemovitosti zapsán cenový údaj (celkem 0)

Nemovitost je v územním obvodu, kde státní správu katastru nemovitostí ČR vykonává [Katastrální úřad pro Vysočinu](#), [Katastrální pracoviště Třebíč](#)

Zobrazené údaje mají informativní charakter. Platnost dat k 18.11.2025 08:00.

## Informace o pozemku

Parcelní číslo:	<a href="#">53/14</a>
Obec:	<a href="#">Třebíč [590266]</a>
Katastrální území:	<a href="#">Týn u Třebíče [769941]</a>
Číslo LV:	<a href="#">10001</a>
Výměra [m <sup>2</sup> ]:	2581
Typ parcely:	Parcela katastru nemovitostí
Mapový list:	<a href="#">DKM</a>
Určení výměry:	Ze souřadnic v S-JTSK
Druh pozemku:	trvalý travní porost



## Vlastníci, jiní oprávnění

Vlastnické právo	Podíl
Město Třebíč, Karlovo nám. 104/55, Vnitřní Město, 67401 Třebíč	

## Způsob ochrany nemovitosti

Název
zemědělský půdní fond

## Seznam BPEJ

BPEJ	Výměra
<a href="#">52911</a>	926
<a href="#">55700</a>	1655

## Omezení vlastnického práva

Typ
Věcné břemeno (podle listiny)

## Jiné zápisy

Nejsou evidovány žádné jiné zápisy.

📌 Řízení, v rámci kterých byl k nemovitosti zapsán cenový údaj (celkem 0)

Nemovitost je v územním obvodu, kde státní správu katastru nemovitostí ČR vykonává [Katastrální úřad pro Vysočinu, Katastrální pracoviště Třebíč](#)

Zobrazené údaje mají informativní charakter. Platnost dat k 18.11.2025 08:00.





## Informace o pozemku

Parcelní číslo:	<a href="#">711/18</a>
Obec:	<a href="#">Třebíč [590266]</a>
Katastrální území:	<a href="#">Týn u Třebíče [769941]</a>
Číslo LV:	<a href="#">10001</a>
Výměra [m <sup>2</sup> ]:	67
Typ parcely:	Parcela katastru nemovitostí
Mapový list:	<a href="#">DKM</a>
Určení výměry:	Ze souřadnic v S-JTSK
Způsob využití:	ostatní komunikace
Druh pozemku:	ostatní plocha



## Způsob ochrany nemovitosti

Nejsou evidovány žádné způsoby ochrany.

## Seznam BPEJ

Parcela nemá evidované BPEJ.

Nemovitost je v územním obvodu, kde státní správu katastru nemovitostí ČR vykonává [Katastrální úřad pro Vysočinu](#), [Katastrální pracoviště Třebíč](#)

Zobrazené údaje mají informativní charakter. Platnost dat k 27.05.2025 07:00.

## Informace o pozemku

Parcelní číslo:	<a href="#">711/19</a>
Obec:	<a href="#">Třebíč [590266]</a>
Katastrální území:	<a href="#">Týn u Třebíče [769941]</a>
Číslo LV:	<a href="#">10001</a>
Výměra [m <sup>2</sup> ]:	269
Typ parcely:	Parcela katastru nemovitostí
Mapový list:	<a href="#">DKM</a>
Určení výměry:	Ze souřadnic v S-JTSK
Způsob využití:	ostatní komunikace
Druh pozemku:	ostatní plocha



## Způsob ochrany nemovitosti

Nejsou evidovány žádné způsoby ochrany.

## Seznam BPEJ

Parcela nemá evidované BPEJ.

Nemovitost je v územním obvodu, kde státní správu katastru nemovitostí ČR vykonává [Katastrální úřad pro Vysočinu](#), [Katastrální pracoviště Třebíč](#)

Zobrazené údaje mají informativní charakter. Platnost dat k 27.05.2025 07:00.

## Informace o pozemku

Parcelní číslo:	<a href="#">711/2</a>
Obec:	<a href="#">Třebíč [590266]</a>
Katastrální území:	<a href="#">Týn u Třebíče [769941]</a>
Číslo LV:	<a href="#">10001</a>
Výměra [m <sup>2</sup> ]:	3431
Typ parcely:	Parcela katastru nemovitostí
Mapový list:	<a href="#">DKM</a>
Určení výměry:	Graficky nebo v digitalizované mapě
Způsob využití:	ostatní komunikace
Druh pozemku:	ostatní plocha



## Způsob ochrany nemovitosti

Nejsou evidovány žádné způsoby ochrany.

## Seznam BPEJ

Parcela nemá evidované BPEJ.

Nemovitost je v územním obvodu, kde státní správu katastru nemovitostí ČR vykonává [Katastrální úřad pro Vysočinu](#), [Katastrální pracoviště Třebíč](#)

Zobrazené údaje mají informativní charakter. Platnost dat k 27.05.2025 07:00.

## Informace o pozemku

Parcelní číslo:	<a href="#">711/4</a>
Obec:	<a href="#">Třebíč [590266]</a>
Katastrální území:	<a href="#">Týn u Třebíče [769941]</a>
Číslo LV:	<a href="#">10001</a>
Výměra [m <sup>2</sup> ]:	277
Typ parcely:	Parcela katastru nemovitostí
Mapový list:	<a href="#">DKM</a>
Určení výměry:	Graficky nebo v digitalizované mapě
Způsob využití:	ostatní komunikace
Druh pozemku:	ostatní plocha



## Způsob ochrany nemovitosti

Nejsou evidovány žádné způsoby ochrany.



## Seznam BPEJ

Parcela nemá evidované BPEJ.

Nemovitost je v územním obvodu, kde státní správu katastru nemovitostí ČR vykonává [Katastrální úřad pro Vysočinu](#), [Katastrální pracoviště Třebíč](#)

Zobrazené údaje mají informativní charakter. Platnost dat k 27.05.2025 07:00.

## Informace o pozemku

Parcelní číslo:	<a href="#">711/6</a> 
Obec:	<a href="#">Třebíč</a> <a href="#">[590266]</a> 
Katastrální území:	<a href="#">Týn u Třebíče</a> <a href="#">[769941]</a>
Číslo LV:	<a href="#">10001</a>
Výměra [m <sup>2</sup> ]:	554
Typ parcely:	Parcela katastru nemovitostí
Mapový list:	<a href="#">DKM</a>
Určení výměry:	Ze souřadnic v S-JTSK
Způsob využití:	ostatní komunikace
Druh pozemku:	ostatní plocha




## Způsob ochrany nemovitosti

Nejsou evidovány žádné způsoby ochrany.



## Seznam BPEJ

Parcela nemá evidované BPEJ.

Nemovitost je v územním obvodu, kde státní správu katastru nemovitostí ČR vykonává [Katastrální úřad pro Vysočinu](#), [Katastrální pracoviště Třebíč](#) 

Zobrazené údaje mají informativní charakter. Platnost dat k 27.05.2025 07:00.

## Informace o pozemku

Parcelní číslo:	<a href="#">711/7</a> 
Obec:	<a href="#">Třebíč</a> <a href="#">[590266]</a> 
Katastrální území:	<a href="#">Týn u Třebíče</a> <a href="#">[769941]</a>
Číslo LV:	<a href="#">10001</a>
Výměra [m <sup>2</sup> ]:	192
Typ parcely:	Parcela katastru nemovitostí
Mapový list:	<a href="#">DKM</a>
Určení výměry:	Ze souřadnic v S-JTSK
Způsob využití:	ostatní komunikace
Druh pozemku:	ostatní plocha




## Způsob ochrany nemovitosti

Nejsou evidovány žádné způsoby ochrany.

## Seznam BPEJ

Parcela nemá evidované BPEJ.

Nemovitost je v územním obvodu, kde státní správu katastru nemovitostí ČR vykonává [Katastrální úřad pro Vysočinu](#), [Katastrální pracoviště Třebíč](#) 

Zobrazené údaje mají informativní charakter. Platnost dat k 27.05.2025 07:00.

## Informace o pozemku

Parcelní číslo:	<a href="#">711/9</a>
Obec:	<a href="#">Třebíč [590266]</a>
Katastrální území:	<a href="#">Týn u Třebíče [769941]</a>
Číslo LV:	<a href="#">10001</a>
Výměra [m <sup>2</sup> ]:	82
Typ parcely:	Parcela katastru nemovitostí
Mapový list:	<a href="#">DKM</a>
Určení výměry:	Ze souřadnic v S-JTSK
Způsob využití:	ostatní komunikace
Druh pozemku:	ostatní plocha



## Způsob ochrany nemovitosti

Nejsou evidovány žádné způsoby ochrany.

## Seznam BPEJ

Parcela nemá evidované BPEJ.

Nemovitost je v územním obvodu, kde státní správu katastru nemovitostí ČR vykonává [Katastrální úřad pro Vysočinu](#), [Katastrální pracoviště Třebíč](#)

Zobrazené údaje mají informativní charakter. Platnost dat k 27.05.2025 07:00.



**SO 403 - J. Ježka - seznam dotčených parcel**

Číslo parcely	k.ú.	číslo LV	Metry trasy a počet prvků	Vlastnické právo	Adresa
711/19	T ý n  u  T ř e b í č e  ┌ 7 6 9 9 4 1 └	10001	5 m kabel. trasy VO; SVO - Jindřichova x J.Ježka	M ě s t o  T ř e b í č	K a r l 6 o 7 v 4 o 0 n 1 á m T ř e b í č / 5 5
45/1			25 m kabel. trasy VO; 3x stožár VO ozn. JJE 1/1, JJE 1/2 a JJE 3/4; demontáž 1x stožár VO s kabelovým vedením		
45/91			60 m kabel. trasy VO; 3x stožár VO ozn. JJE 1/1, JJE 1/2 a JJE 3/4		
45/92			4 m kabel. trasy VO		
45/5			25 m kabel. trasy VO; 1x stožár VO ozn. JJE 3/1; demontáž 1x stožár VO s kabelovým vedením; náhradní výsadba zeleně		
45/107			40 m kabel. trasy VO; 2x stožár VO ozn. JJE 3/ a JJE 3/3; demontáž 2x stožár VO s kabelovým vedením		
45/29			10 m kabel. trasy VO		
45/94			130 m kabel. trasy VO; 6x stožár VO ozn. JJE 2/1 až JJE 2/6		
45/93			15 m kabel. trasy VO; 6x stožár VO ozn. JJE 2/1 až JJE 2/6; demontáž 8x stožár VO a 1x SVO s kabelovým vedením		
45/3			náhradní výsadba zeleně		

## Informace o pozemku

Parcelní číslo:	<a href="#">45/1</a>
Obec:	<a href="#">Třebíč [590266]</a>
Katastrální území:	<a href="#">Týn u Třebíče [769941]</a>
Číslo LV:	<a href="#">10001</a>
Výměra [m <sup>2</sup> ]:	4436
Typ parcely:	Parcela katastru nemovitostí
Mapový list:	<a href="#">DKM</a>
Určení výměry:	Graficky nebo v digitalizované mapě
Způsob využití:	ostatní komunikace
Druh pozemku:	ostatní plocha



## Způsob ochrany nemovitosti

Nejsou evidovány žádné způsoby ochrany.

## Seznam BPEJ

Parcela nemá evidované BPEJ.

Nemovitost je v územním obvodu, kde státní správu katastru nemovitostí ČR vykonává [Katastrální úřad pro Vysočinu](#), [Katastrální pracoviště Třebíč](#)

Zobrazené údaje mají informativní charakter. Platnost dat k 27.05.2025 07:00.

## Informace o pozemku

Parcelní číslo:	<a href="#">45/107</a>
Obec:	<a href="#">Třebíč [590266]</a>
Katastrální území:	<a href="#">Týn u Třebíče [769941]</a>
Číslo LV:	<a href="#">10001</a>
Výměra [m <sup>2</sup> ]:	386
Typ parcely:	Parcela katastru nemovitostí
Mapový list:	<a href="#">DKM</a>
Určení výměry:	Ze souřadnic v S-JTSK
Způsob využití:	jiná plocha
Druh pozemku:	ostatní plocha



## Vlastníci, jiní oprávnění

### Vlastnické právo

Podíl

Město Třebíč, Karlovo nám. 104/55, Vnitřní Město, 67401 Třebíč

## Způsob ochrany nemovitosti

Nejsou evidovány žádné způsoby ochrany.

## Seznam BPEJ

Parcela nemá evidované BPEJ.

## Omezení vlastnického práva

Nejsou evidována žádná omezení.

## Jiné zápisy

Nejsou evidovány žádné jiné zápisy.

📌 Řízení, v rámci kterých byl k nemovitosti zapsán cenový údaj (celkem 0)

Nemovitost je v územním obvodu, kde státní správu katastru nemovitostí ČR vykonává [Katastrální úřad pro Vysočinu, Katastrální pracoviště Třebíč](#)

Zobrazené údaje mají informativní charakter. Platnost dat k 27.05.2025 07:00.

## Informace o pozemku

Parcelní číslo:	<a href="#">45/29</a>
Obec:	<a href="#">Třebíč [590266]</a>
Katastrální území:	<a href="#">Týn u Třebíče [769941]</a>
Číslo LV:	<a href="#">10001</a>
Výměra [m <sup>2</sup> ]:	1304
Typ parcely:	Parcela katastru nemovitostí
Mapový list:	<a href="#">DKM</a>
Určení výměry:	Ze souřadnic v S-JTSK
Způsob využití:	ostatní komunikace
Druh pozemku:	ostatní plocha



## Způsob ochrany nemovitosti

Nejsou evidovány žádné způsoby ochrany.

## Seznam BPEJ

Parcela nemá evidované BPEJ.

Nemovitost je v územním obvodu, kde státní správu katastru nemovitostí ČR vykonává [Katastrální úřad pro Vysočinu](#), [Katastrální pracoviště Třebíč](#)

Zobrazené údaje mají informativní charakter. Platnost dat k 27.05.2025 07:00.

## Informace o pozemku

Parcelní číslo:	<a href="#">45/3</a>
Obec:	<a href="#">Třebíč [590266]</a>
Katastrální území:	<a href="#">Týn u Třebíče [769941]</a>
Číslo LV:	<a href="#">10001</a>
Výměra [m <sup>2</sup> ]:	641
Typ parcely:	Parcela katastru nemovitostí
Mapový list:	<a href="#">DKM</a>
Určení výměry:	Ze souřadnic v S-JTSK
Způsob využití:	jiná plocha
Druh pozemku:	ostatní plocha



## Vlastníci, jiní oprávnění

### Vlastnické právo

Podíl

Město Třebíč, Karlovo nám. 104/55, Vnitřní Město, 67401 Třebíč

## Způsob ochrany nemovitosti

Nejsou evidovány žádné způsoby ochrany.

## Seznam BPEJ

Parcela nemá evidované BPEJ.

## Omezení vlastnického práva

### Typ

Věcné břemeno (podle listiny)

## Jiné zápisy

Nejsou evidovány žádné jiné zápisy.

📌 Řízení, v rámci kterých byl k nemovitosti zapsán cenový údaj (celkem 0)

Nemovitost je v územním obvodu, kde státní správu katastru nemovitostí ČR vykonává [Katastrální úřad pro Vysočinu](#),  
[Katastrální pracoviště Třebíč](#)

Zobrazené údaje mají informativní charakter. Platnost dat k 18.11.2025 10:00.

## Informace o pozemku

Parcelní číslo:	<a href="#">45/5</a>
Obec:	<a href="#">Třebíč [590266]</a>
Katastrální území:	<a href="#">Týn u Třebíče [769941]</a>
Číslo LV:	<a href="#">10001</a>
Výměra [m <sup>2</sup> ]:	1131
Typ parcely:	Parcela katastru nemovitostí
Mapový list:	<a href="#">DKM</a>
Určení výměry:	Ze souřadnic v S-JTSK
Způsob využití:	jiná plocha
Druh pozemku:	ostatní plocha



## Vlastníci, jiní oprávnění

### Vlastnické právo

Podíl

Město Třebíč, Karlovo nám. 104/55, Vnitřní Město, 67401 Třebíč

## Způsob ochrany nemovitosti

Nejsou evidovány žádné způsoby ochrany.

## Seznam BPEJ

Parcela nemá evidované BPEJ.

## Omezení vlastnického práva

### Typ

Věcné břemeno (podle listiny)

## Jiné zápisy



Nejsou evidovány žádné jiné zápisy.

📌 Řízení, v rámci kterých byl k nemovitosti zapsán cenový údaj (celkem 0)

Nemovitost je v územním obvodu, kde státní správu katastru nemovitostí ČR vykonává [Katastrální úřad pro Vysočinu](#),  
[Katastrální pracoviště Třebíč](#)

Zobrazené údaje mají informativní charakter. Platnost dat k 27.05.2025 07:00.

## Informace o pozemku

Parcelní číslo:	<a href="#">45/91</a> 
Obec:	<a href="#">Třebíč [590266]</a> 
Katastrální území:	<a href="#">Týn u Třebíče [769941]</a>
Číslo LV:	<a href="#">10001</a>
Výměra [m <sup>2</sup> ]:	363
Typ parcely:	Parcela katastru nemovitostí
Mapový list:	<a href="#">DKM</a>
Určení výměry:	Graficky nebo v digitalizované mapě
Způsob využití:	ostatní komunikace
Druh pozemku:	ostatní plocha




## Způsob ochrany nemovitosti

Nejsou evidovány žádné způsoby ochrany.

## Seznam BPEJ

Parcela nemá evidované BPEJ.

Nemovitost je v územním obvodu, kde státní správu katastru nemovitostí ČR vykonává [Katastrální úřad pro Vysočinu](#), [Katastrální pracoviště Třebíč](#) 

Zobrazené údaje mají informativní charakter. Platnost dat k 27.05.2025 07:00.



## Informace o pozemku

Parcelní číslo:	<a href="#">45/92</a>
Obec:	<a href="#">Třebíč [590266]</a>
Katastrální území:	<a href="#">Týn u Třebíče [769941]</a>
Číslo LV:	<a href="#">10001</a>
Výměra [m <sup>2</sup> ]:	161
Typ parcely:	Parcela katastru nemovitostí
Mapový list:	<a href="#">DKM</a>
Určení výměry:	Ze souřadnic v S-JTSK
Způsob využití:	ostatní komunikace
Druh pozemku:	ostatní plocha



## Vlastníci, jiní oprávnění

### Vlastnické právo

Podíl

Město Třebíč, Karlovo nám. 104/55, Vnitřní Město, 67401 Třebíč

## Způsob ochrany nemovitosti

Nejsou evidovány žádné způsoby ochrany.

## Seznam BPEJ

Parcela nemá evidované BPEJ.

## Omezení vlastnického práva

Nejsou evidována žádná omezení.

## Jiné zápisy

Nejsou evidovány žádné jiné zápisy.


📌 Řízení, v rámci kterých byl k nemovitosti zapsán cenový údaj (celkem 0)

Nemovitost je v územním obvodu, kde státní správu katastru nemovitostí ČR vykonává [Katastrální úřad pro Vysočinu](#), [Katastrální pracoviště Třebíč](#)

Zobrazené údaje mají informativní charakter. Platnost dat k 27.05.2025 07:00.

## Informace o pozemku

Parcelní číslo:	<a href="#">45/93</a>
Obec:	<a href="#">Třebíč [590266]</a>
Katastrální území:	<a href="#">Týn u Třebíče [769941]</a>
Číslo LV:	<a href="#">10001</a>
Výměra [m <sup>2</sup> ]:	287
Typ parcely:	Parcela katastru nemovitostí
Mapový list:	<a href="#">DKM</a>
Určení výměry:	Ze souřadnic v S-JTSK
Způsob využití:	ostatní komunikace
Druh pozemku:	ostatní plocha



### Způsob ochrany nemovitosti

Nejsou evidovány žádné způsoby ochrany.

### Seznam BPEJ

Parcela nemá evidované BPEJ.

Nemovitost je v územním obvodu, kde státní správu katastru nemovitostí ČR vykonává [Katastrální úřad pro Vysočinu](#), [Katastrální pracoviště Třebíč](#)

---

Zobrazené údaje mají informativní charakter. Platnost dat k 27.05.2025 07:00.

## Informace o pozemku

Parcelní číslo:	<a href="#">45/94</a> ↗
Obec:	<a href="#">Třebíč [590266]</a> ↗
Katastrální území:	<a href="#">Týn u Třebíče [769941]</a>
Číslo LV:	<a href="#">10001</a>
Výměra [m <sup>2</sup> ]:	337
Typ parcely:	Parcela katastru nemovitostí
Mapový list:	<a href="#">DKM</a>
Určení výměry:	Graficky nebo v digitalizované mapě
Způsob využití:	ostatní komunikace
Druh pozemku:	ostatní plocha



## Způsob ochrany nemovitosti

Nejsou evidovány žádné způsoby ochrany.

## Seznam BPEJ

Parcela nemá evidované BPEJ.

Nemovitost je v územním obvodu, kde státní správu katastru nemovitostí ČR vykonává [Katastrální úřad pro Vysočinu](#),  
[Katastrální pracoviště Třebíč](#) ↗

Zobrazené údaje mají informativní charakter. Platnost dat k 27.05.2025 07:00.

## Informace o pozemku

Parcelní číslo:	<a href="#">711/19</a>
Obec:	<a href="#">Třebíč [590266]</a>
Katastrální území:	<a href="#">Týn u Třebíče [769941]</a>
Číslo LV:	<a href="#">10001</a>
Výměra [m <sup>2</sup> ]:	269
Typ parcely:	Parcela katastru nemovitostí
Mapový list:	<a href="#">DKM</a>
Určení výměry:	Ze souřadnic v S-JTSK
Způsob využití:	ostatní komunikace
Druh pozemku:	ostatní plocha



## Způsob ochrany nemovitosti

Nejsou evidovány žádné způsoby ochrany.

## Seznam BPEJ

Parcela nemá evidované BPEJ.

Nemovitost je v územním obvodu, kde státní správu katastru nemovitostí ČR vykonává [Katastrální úřad pro Vysočinu](#), [Katastrální pracoviště Třebíč](#)

Zobrazené údaje mají informativní charakter. Platnost dat k 27.05.2025 07:00.

**SO 404 - Na Příkopech - seznam dotčených parcel**

Číslo parcely	k.ú.	číslo LV	Metry trasy a počet prvků	Vlastnické právo	Adresa
572/3	P o d k l á š t e ř í  [ 7 6 9 9 1 6 ]  Týn u Třebíče [769941]	1391	2 m kabel. trasy VO	Kraj Vysočina	Žižkova 1882/57 58601 Jihlava
560/144		10001	15 m kabel. trasy VO; rekonstrukce RVO - Na Příkopech; náhradní výsadba zeleně	M ě s t o  T ř e b í č	K a r l o v o  n á m . T ř e b í č  / 5 5
560/227			320 m kabel. trasy VO; SVO - Na Příkopech x Nová; 13 stožáry VO NPR 1/1 až NPR 1/4 a NPR 2/1 až NPR 2/9; demontáž 13x stožár VO s kabelovým vedením; kácení zeleně		
584/10			3 m kabel. trasy VO		
645			1x stožár VO NPR 10		
648			260 m kabel. trasy VO; 7x stožár VO ozn. NPR 2/10, NPR 2/13, NPR 2/15 až NPR 2/19; demontáž 3x stožár VO s kabelovým vedením		
644			10 m kabel. trasy VO; 7x stožár VO ozn. NPR 2/11 až NPR 2/17; demontáž 7x stožár VO s kabelovým vedením		
636/1			1x stožár VO NPR 2/18		
646			5 m kabel. trasy VO		
711/2			12 m kabel. trasy VO		
711/4			15 m kabel. trasy VO; SVO - JIndřichova x Na Příkopech		

## Informace o pozemku

Parcelní číslo:	<a href="#">560/144</a>
Obec:	<a href="#">Třebíč</a> [590266]
Katastrální území:	<a href="#">Podklášteří</a> [769916]
Číslo LV:	<a href="#">10001</a>
Výměra [m <sup>2</sup> ]:	3789
Typ parcely:	Parcela katastru nemovitostí
Mapový list:	<a href="#">DKM</a>
Určení výměry:	Ze souřadnic v S-JTSK
Druh pozemku:	orná půda



## Vlastníci, jiní oprávnění

### Vlastnické právo

Podíl

Město Třebíč, Karlovo nám. 104/55, Vnitřní Město, 67401 Třebíč

## Způsob ochrany nemovitosti

### Název

zemědělský půdní fond

## Seznam BPEJ

BPEJ	Výměra
<a href="#">52901</a>	118
<a href="#">53211</a>	2028
<a href="#">52911</a>	1643

## Omezení vlastnického práva

### Typ

Věcné břemeno (podle listiny)

## Jiné zápisy

Nejsou evidovány žádné jiné zápisy.

📌 Řízení, v rámci kterých byl k nemovitosti zapsán cenový údaj (celkem 0)

Nemovitost je v územním obvodu, kde státní správu katastru nemovitostí ČR vykonává [Katastrální úřad pro Vysočinu](#), [Katastrální pracoviště Třebíč](#)

Zobrazené údaje mají informativní charakter. Platnost dat k 27.05.2025 07:00.

## Informace o pozemku

Parcelní číslo:	<a href="#">560/227</a>
Obec:	<a href="#">Třebíč [590266]</a>
Katastrální území:	<a href="#">Podklášteří [769916]</a>
Číslo LV:	<a href="#">10001</a>
Výměra [m <sup>2</sup> ]:	1323
Typ parcely:	Parcela katastru nemovitostí
Mapový list:	<a href="#">DKM</a>
Určení výměry:	Ze souřadnic v S-JTSK
Způsob využití:	ostatní komunikace
Druh pozemku:	ostatní plocha



## Vlastníci, jiní oprávnění

### Vlastnické právo

Podíl

Město Třebíč, Karlovo nám. 104/55, Vnitřní Město, 67401 Třebíč

## Způsob ochrany nemovitosti

Nejsou evidovány žádné způsoby ochrany.

## Seznam BPEJ

Parcela nemá evidované BPEJ.

## Omezení vlastnického práva

### Typ

Věcné břemeno (podle listiny)

## Jiné zápisy

Nejsou evidovány žádné jiné zápisy.

📌 Řízení, v rámci kterých byl k nemovitosti zapsán cenový údaj (celkem 0)

Nemovitost je v územním obvodu, kde státní správu katastru nemovitostí ČR vykonává [Katastrální úřad pro Vysočinu, Katastrální pracoviště Třebíč](#)

Zobrazené údaje mají informativní charakter. Platnost dat k 27.05.2025 07:00.



## Informace o pozemku

Parcelní číslo:	<a href="#">572/3</a>
Obec:	<a href="#">Třebíč [590266]</a>
Katastrální území:	<a href="#">Podklášteří [769916]</a>
Číslo LV:	<a href="#">1391</a>
Výměra [m <sup>2</sup> ]:	17312
Typ parcely:	Parcela katastru nemovitostí
Mapový list:	<a href="#">DKM</a>
Určení výměry:	Graficky nebo v digitalizované mapě
Způsob využití:	silnice
Druh pozemku:	ostatní plocha



## Vlastníci, jiní oprávnění

Vlastnické právo	Podíl
Kraj Vysočina, Žižkova 1882/57, 58601 Jihlava	
Hospodaření se svěřeným majetkem kraje	Podíl
Krajská správa a údržba silnic Vysočiny, příspěvková organizace, Kosovská 1122/16, 58601 Jihlava	

## Způsob ochrany nemovitosti

Nejsou evidovány žádné způsoby ochrany.

## Seznam BPEJ

Parcela nemá evidované BPEJ.

## Omezení vlastnického práva

Typ
Věcné břemeno (podle listiny)

## Jiné zápisy

Nejsou evidovány žádné jiné zápisy.

📍 Řízení, v rámci kterých byl k nemovitosti zapsán cenový údaj (celkem 0)

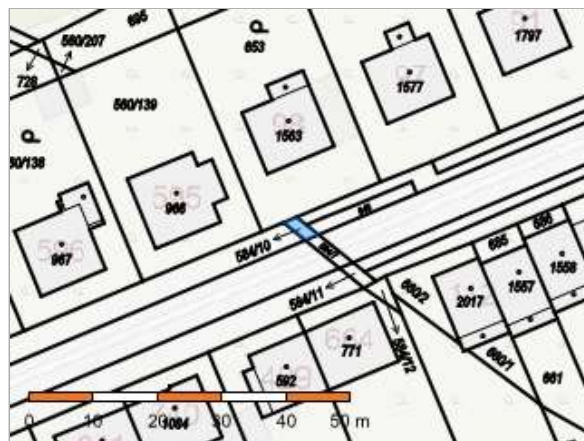
Objekt je dotčen změnou právního vztahu: [V-2546/2025](#);

Nemovitost je v územním obvodu, kde státní správu katastru nemovitostí ČR vykonává [Katastrální úřad pro Vysočinu](#), [Katastrální pracoviště Třebíč](#)

Zobrazené údaje mají informativní charakter. Platnost dat k 27.05.2025 07:00.

## Informace o pozemku

Parcelní číslo:	<a href="#">584/10</a>
Obec:	<a href="#">Třebíč [590266]</a>
Katastrální území:	<a href="#">Podklášteří [769916]</a>
Číslo LV:	<a href="#">10001</a>
Výměra [m <sup>2</sup> ]:	8
Typ parcely:	Parcela katastru nemovitostí
Mapový list:	<a href="#">DKM</a>
Určení výměry:	Ze souřadnic v S-JTSK
Způsob využití:	ostatní komunikace
Druh pozemku:	ostatní plocha



## Vlastníci, jiní oprávnění

### Vlastnické právo

Podíl

Město Třebíč, Karlovo nám. 104/55, Vnitřní Město, 67401 Třebíč

## Způsob ochrany nemovitosti

Nejsou evidovány žádné způsoby ochrany.

## Seznam BPEJ

Parcela nemá evidované BPEJ.

## Omezení vlastnického práva

Nejsou evidována žádná omezení.

## Jiné zápisy



Nejsou evidovány žádné jiné zápisy.

📌 Řízení, v rámci kterých byl k nemovitosti zapsán cenový údaj (celkem 0)

Nemovitost je v územním obvodu, kde státní správu katastru nemovitostí ČR vykonává [Katastrální úřad pro Vysočinu](#),  
[Katastrální pracoviště Třebíč](#)

Zobrazené údaje mají informativní charakter. Platnost dat k 27.05.2025 07:00.

## Informace o pozemku

Parcelní číslo:	<a href="#">636/1</a> 
Obec:	<a href="#">Třebíč</a> <a href="#">[590266]</a> 
Katastrální území:	<a href="#">Podklášteří</a> <a href="#">[769916]</a>
Číslo LV:	<a href="#">10001</a>
Výměra [m <sup>2</sup> ]:	2031
Typ parcely:	Parcela katastru nemovitostí
Mapový list:	<a href="#">DKM</a>
Určení výměry:	Ze souřadnic v S-JTSK
Druh pozemku:	orná půda



## Vlastníci, jiní oprávnění

### Vlastnické právo

Podíl

Město Třebíč, Karlovo nám. 104/55, Vnitřní Město, 67401 Třebíč

## Způsob ochrany nemovitosti

### Název

zemědělský půdní fond

## Seznam BPEJ

BPEJ	Výměra
------	--------

<a href="#">54702</a> 	1882
---	------

<a href="#">54712</a> 	149
---	-----

## Omezení vlastnického práva


### Typ

Věcné břemeno (podle listiny)

## Jiné zápisy

Nejsou evidovány žádné jiné zápisy.

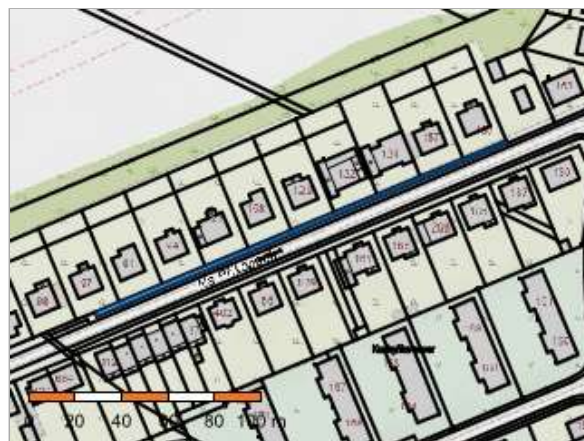
 Řízení, v rámci kterých byl k nemovitosti zapsán cenový údaj (celkem 0)

Nemovitost je v územním obvodu, kde státní správu katastru nemovitostí ČR vykonává [Katastrální úřad pro Vysočinu](#), [Katastrální pracoviště Třebíč](#) 

Zobrazené údaje mají informativní charakter. Platnost dat k 27.05.2025 07:00.

## Informace o pozemku

Parcelní číslo:	<a href="#">644</a>
Obec:	<a href="#">Třebíč [590266]</a>
Katastrální území:	<a href="#">Podklášteří [769916]</a>
Číslo LV:	<a href="#">10001</a>
Výměra [m <sup>2</sup> ]:	328
Typ parcely:	Parcela katastru nemovitostí
Mapový list:	<a href="#">DKM</a>
Určení výměry:	Ze souřadnic v S-JTSK
Způsob využití:	ostatní komunikace
Druh pozemku:	ostatní plocha



## Vlastníci, jiní oprávnění

### Vlastnické právo

Podíl

Město Třebíč, Karlovo nám. 104/55, Vnitřní Město, 67401 Třebíč

## Způsob ochrany nemovitosti

Nejsou evidovány žádné způsoby ochrany.

## Seznam BPEJ

Parcela nemá evidované BPEJ.

## Omezení vlastnického práva

Nejsou evidována žádná omezení.

## Jiné zápisy

Nejsou evidovány žádné jiné zápisy.

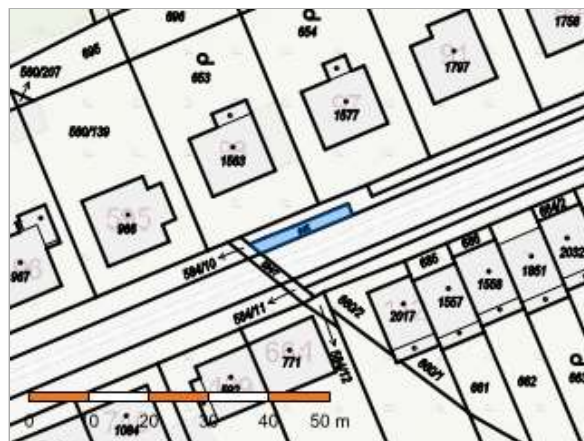
📌 Řízení, v rámci kterých byl k nemovitosti zapsán cenový údaj (celkem 0)

Nemovitost je v územním obvodu, kde státní správu katastru nemovitostí ČR vykonává [Katastrální úřad pro Vysočinu](#),  
[Katastrální pracoviště Třebíč](#)

Zobrazené údaje mají informativní charakter. Platnost dat k 27.05.2025 07:00.

## Informace o pozemku

Parcelní číslo:	<a href="#">645</a>
Obec:	<a href="#">Třebíč [590266]</a>
Katastrální území:	<a href="#">Podklášteří [769916]</a>
Číslo LV:	<a href="#">10001</a>
Výměra [m <sup>2</sup> ]:	35
Typ parcely:	Parcela katastru nemovitostí
Mapový list:	<a href="#">DKM</a>
Určení výměry:	Ze souřadnic v S-JTSK
Způsob využití:	ostatní komunikace
Druh pozemku:	ostatní plocha



## Vlastníci, jiní oprávnění

### Vlastnické právo

Podíl

Město Třebíč, Karlovo nám. 104/55, Vnitřní Město, 67401 Třebíč

## Způsob ochrany nemovitosti

Nejsou evidovány žádné způsoby ochrany.

## Seznam BPEJ

Parcela nemá evidované BPEJ.

## Omezení vlastnického práva

Nejsou evidována žádná omezení.

## Jiné zápisy

Nejsou evidovány žádné jiné zápisy.

📌 Řízení, v rámci kterých byl k nemovitosti zapsán cenový údaj (celkem 0)

Nemovitost je v územním obvodu, kde státní správu katastru nemovitostí ČR vykonává [Katastrální úřad pro Vysočinu](#),  
[Katastrální pracoviště Třebíč](#)

Zobrazené údaje mají informativní charakter. Platnost dat k 27.05.2025 07:00.

## Informace o pozemku

Parcelní číslo:	<a href="#">646</a>
Obec:	<a href="#">Třebíč [590266]</a>
Katastrální území:	<a href="#">Podklášteří [769916]</a>
Číslo LV:	<a href="#">10001</a>
Výměra [m <sup>2</sup> ]:	1680
Typ parcely:	Parcela katastru nemovitostí
Mapový list:	<a href="#">DKM</a>
Určení výměry:	Graficky nebo v digitalizované mapě
Způsob využití:	ostatní komunikace
Druh pozemku:	ostatní plocha



## Vlastníci, jiní oprávnění

### Vlastnické právo

Podíl

Město Třebíč, Karlovo nám. 104/55, Vnitřní Město, 67401 Třebíč

## Způsob ochrany nemovitosti

Nejsou evidovány žádné způsoby ochrany.

## Seznam BPEJ

Parcela nemá evidované BPEJ.

## Omezení vlastnického práva

### Typ

Věcné břemeno (podle listiny)

## Jiné zápisy

Nejsou evidovány žádné jiné zápisy.

📌 Řízení, v rámci kterých byl k nemovitosti zapsán cenový údaj (celkem 0)

Nemovitost je v územním obvodu, kde státní správu katastru nemovitostí ČR vykonává [Katastrální úřad pro Vysočinu, Katastrální pracoviště Třebíč](#)

Zobrazené údaje mají informativní charakter. Platnost dat k 27.05.2025 07:00.



## Informace o pozemku

Parcelní číslo:	<a href="#">648</a>
Obec:	<a href="#">Třebíč [590266]</a>
Katastrální území:	<a href="#">Podklášteří [769916]</a>
Číslo LV:	<a href="#">10001</a>
Výměra [m <sup>2</sup> ]:	450
Typ parcely:	Parcela katastru nemovitostí
Mapový list:	<a href="#">DKM</a>
Určení výměry:	Graficky nebo v digitalizované mapě
Způsob využití:	ostatní komunikace
Druh pozemku:	ostatní plocha



## Vlastníci, jiní oprávnění

### Vlastnické právo

Podíl

Město Třebíč, Karlovo nám. 104/55, Vnitřní Město, 67401 Třebíč

## Způsob ochrany nemovitosti

Nejsou evidovány žádné způsoby ochrany.

## Seznam BPEJ

Parcela nemá evidované BPEJ.

## Omezení vlastnického práva

### Typ

Věcné břemeno (podle listiny)

## Jiné zápisy

Nejsou evidovány žádné jiné zápisy.

📌 Řízení, v rámci kterých byl k nemovitosti zapsán cenový údaj (celkem 0)

Nemovitost je v územním obvodu, kde státní správu katastru nemovitostí ČR vykonává [Katastrální úřad pro Vysočinu](#), [Katastrální pracoviště Třebíč](#)

Zobrazené údaje mají informativní charakter. Platnost dat k 27.05.2025 07:00.



## Informace o pozemku

Parcelní číslo:	<a href="#">711/2</a>
Obec:	<a href="#">Třebíč [590266]</a>
Katastrální území:	<a href="#">Týn u Třebíče [769941]</a>
Číslo LV:	<a href="#">10001</a>
Výměra [m <sup>2</sup> ]:	3431
Typ parcely:	Parcela katastru nemovitostí
Mapový list:	<a href="#">DKM</a>
Určení výměry:	Graficky nebo v digitalizované mapě
Způsob využití:	ostatní komunikace
Druh pozemku:	ostatní plocha



## Vlastníci, jiní oprávnění

### Vlastnické právo

Podíl

Město Třebíč, Karlovo nám. 104/55, Vnitřní Město, 67401 Třebíč

## Způsob ochrany nemovitosti

Nejsou evidovány žádné způsoby ochrany.

## Seznam BPEJ

Parcela nemá evidované BPEJ.

## Omezení vlastnického práva

### Typ

Věcné břemeno (podle listiny)

## Jiné zápisy

Nejsou evidovány žádné jiné zápisy.

📌 Řízení, v rámci kterých byl k nemovitosti zapsán cenový údaj (celkem 0)

Nemovitost je v územním obvodu, kde státní správu katastru nemovitostí ČR vykonává [Katastrální úřad pro Vysočinu](#), [Katastrální pracoviště Třebíč](#)

Zobrazené údaje mají informativní charakter. Platnost dat k 27.05.2025 07:00.

## Informace o pozemku

Parcelní číslo:	<a href="#">711/4</a>
Obec:	<a href="#">Třebíč [590266]</a>
Katastrální území:	<a href="#">Týn u Třebíče [769941]</a>
Číslo LV:	<a href="#">10001</a>
Výměra [m <sup>2</sup> ]:	277
Typ parcely:	Parcela katastru nemovitostí
Mapový list:	<a href="#">DKM</a>
Určení výměry:	Graficky nebo v digitalizované mapě
Způsob využití:	ostatní komunikace
Druh pozemku:	ostatní plocha



## Vlastníci, jiní oprávnění

### Vlastnické právo

Podíl

Město Třebíč, Karlovo nám. 104/55, Vnitřní Město, 67401 Třebíč

## Způsob ochrany nemovitosti

Nejsou evidovány žádné způsoby ochrany.

## Seznam BPEJ

Parcela nemá evidované BPEJ.

## Omezení vlastnického práva

### Typ

Věcné břemeno (podle listiny)

## Jiné zápisy

Nejsou evidovány žádné jiné zápisy.

📌 Řízení, v rámci kterých byl k nemovitosti zapsán cenový údaj (celkem 0)

Nemovitost je v územním obvodu, kde státní správu katastru nemovitostí ČR vykonává [Katastrální úřad pro Vysočinu, Katastrální pracoviště Třebíč](#)

Zobrazené údaje mají informativní charakter. Platnost dat k 27.05.2025 09:00.

**SO 405 - Kmochova - seznam dotčených parcel**

Číslo parcely	k.ú.	číslo LV	Metry trasy a počet prvků	Vlastnické právo	Adresa
572/25	P o d k l á š t e ř í  [ 7 6 9 9 1 6 —  Týn u Třebíče [769941]	10001	5 m kabel. trasy VO	M ě s t o  T ř e b í č	K a r l o v o  0 n á m T ř e b í č  1 6 7 4 0 1 T ř e b í č  / 5 5
557/39			70 m kabel. trasy VO; 3x stožár VO KMO 1/1 až KMO 1/3		
558/5			3 m kabel. trasy VO		
560/146			35 m kabel. trasy VO; 1x stožár VO KMO 1/4		
560/147			5 m kabel. trasy VO		
560/242			5 m kabel. trasy VO		
560/230			10 m kabel. trasy VO; SVO - Nová x Kmochova		
560/233			30 m kabel. trasy VO; SVO - Nová x Kmochova; 1x stožár VO KMO 2/1; demontáž 8x stožár VO s kabelovým vedením		
560/117			8 m kabel. trasy VO		
560/243			5 m kabel. trasy VO		
560/157			5 m kabel. trasy VO		
560/232			240 m kabel. trasy VO; 9x stožár VO KMO 2/2 až KMO 2/10		
714			125 m kabel. trasy VO		
652/1			1 m kabel. trasy VO; 1x stožár VO KMO 2/11 kácení vzrostlé zeleně		
715			10 m kabel. trasy VO; 4x stožár VO KMO 2/12, KMO 2/13, KMO 3/1, KMO 3/2; SVO - Kmochova		
693			2 m kabel. trasy VO		
557/40			demontáž 2x stožár VO s kabelovým vedením		
560/229			rekonstrukce kabelové trasy VO v délce 5 m; demontáž 1x stožár VO a 1x SVO Nová x Kmochova s kabelovým vedením		
712			demontáž 2x stožár VO s kabelovým vedením		
716			demontáž 4x stožár VO a 1x SVO s kabelovým vedením		
651			40 m kabel. trasy VO; 2x stožár VO KMO 4/1 a KMO 5/1 kácení vzrostlé zeleně		
711/2			15 m kabel. trasy VO		
711/19			10 m kabel. trasy VO; SVO - JIndřichova x Kmochova		

## Informace o pozemku

Parcelní číslo:	<a href="#">557/39</a>
Obec:	<a href="#">Třebíč [590266]</a>
Katastrální území:	<a href="#">Podklášteří [769916]</a>
Číslo LV:	<a href="#">10001</a>
Výměra [m <sup>2</sup> ]:	1577
Typ parcely:	Parcela katastru nemovitostí
Mapový list:	<a href="#">DKM</a>
Určení výměry:	Ze souřadnic v S-JTSK
Způsob využití:	jiná plocha
Druh pozemku:	ostatní plocha



## Vlastníci, jiní oprávnění

### Vlastnické právo

Podíl

Město Třebíč, Karlovo nám. 104/55, Vnitřní Město, 67401 Třebíč

## Způsob ochrany nemovitosti

Nejsou evidovány žádné způsoby ochrany.

## Seznam BPEJ

Parcela nemá evidované BPEJ.

## Omezení vlastnického práva

### Typ

Věcné břemeno (podle listiny)

## Jiné zápisy

Nejsou evidovány žádné jiné zápisy.

📌 Řízení, v rámci kterých byl k nemovitosti zapsán cenový údaj (celkem 0)

Nemovitost je v územním obvodu, kde státní správu katastru nemovitostí ČR vykonává [Katastrální úřad pro Vysočinu, Katastrální pracoviště Třebíč](#)

Zobrazené údaje mají informativní charakter. Platnost dat k 27.05.2025 09:00.

## Informace o pozemku

Parcelní číslo:	<a href="#">557/40</a>
Obec:	<a href="#">Třebíč [590266]</a>
Katastrální území:	<a href="#">Podklášteří [769916]</a>
Číslo LV:	<a href="#">10001</a>
Výměra [m <sup>2</sup> ]:	1177
Typ parcely:	Parcela katastru nemovitostí
Mapový list:	<a href="#">DKM</a>
Určení výměry:	Ze souřadnic v S-JTSK
Způsob využití:	jiná plocha
Druh pozemku:	ostatní plocha



## Vlastníci, jiní oprávnění

### Vlastnické právo

Podíl

Město Třebíč, Karlovo nám. 104/55, Vnitřní Město, 67401 Třebíč

## Způsob ochrany nemovitosti

### Název

chráněná značka geodetického bodu

## Seznam BPEJ

Parcela nemá evidované BPEJ.

## Omezení vlastnického práva

### Typ

Věcné břemeno (podle listiny)

## Jiné zápisy

Nejsou evidovány žádné jiné zápisy.

📌 Řízení, v rámci kterých byl k nemovitosti zapsán cenový údaj (celkem 0)

Nemovitost je v územním obvodu, kde státní správu katastru nemovitostí ČR vykonává [Katastrální úřad pro Vysočinu, Katastrální pracoviště Třebíč](#)

Zobrazené údaje mají informativní charakter. Platnost dat k 27.05.2025 07:00.

## Informace o pozemku

Parcelní číslo:	<a href="#">558/5</a>
Obec:	<a href="#">Třebíč [590266]</a>
Katastrální území:	<a href="#">Podklášteří [769916]</a>
Číslo LV:	<a href="#">10001</a>
Výměra [m <sup>2</sup> ]:	17
Typ parcely:	Parcela katastru nemovitostí
Mapový list:	<a href="#">DKM</a>
Určení výměry:	Ze souřadnic v S-JTSK
Způsob využití:	jiná plocha
Druh pozemku:	ostatní plocha



## Vlastníci, jiní oprávnění

### Vlastnické právo

Podíl

Město Třebíč, Karlovo nám. 104/55, Vnitřní Město, 67401 Třebíč

## Způsob ochrany nemovitosti

Nejsou evidovány žádné způsoby ochrany.

## Seznam BPEJ

Parcela nemá evidované BPEJ.

## Omezení vlastnického práva

Nejsou evidována žádná omezení.

## Jiné zápisy

Nejsou evidovány žádné jiné zápisy.

📌 Řízení, v rámci kterých byl k nemovitosti zapsán cenový údaj (celkem 0)

Nemovitost je v územním obvodu, kde státní správu katastru nemovitostí ČR vykonává [Katastrální úřad pro Vysočinu](#),  
[Katastrální pracoviště Třebíč](#)

Zobrazené údaje mají informativní charakter. Platnost dat k 27.05.2025 09:00.



## Informace o pozemku

Parcelní číslo:	<a href="#">560/117</a>
Obec:	<a href="#">Třebíč [590266]</a>
Katastrální území:	<a href="#">Podklášteří [769916]</a>
Číslo LV:	<a href="#">10001</a>
Výměra [m <sup>2</sup> ]:	1479
Typ parcely:	Parcela katastru nemovitostí
Mapový list:	<a href="#">DKM</a>
Určení výměry:	Ze souřadnic v S-JTSK
Způsob využití:	ostatní komunikace
Druh pozemku:	ostatní plocha



## Vlastníci, jiní oprávnění

### Vlastnické právo

Podíl

Město Třebíč, Karlovo nám. 104/55, Vnitřní Město, 67401 Třebíč

## Způsob ochrany nemovitosti

Nejsou evidovány žádné způsoby ochrany.

## Seznam BPEJ

Parcela nemá evidované BPEJ.

## Omezení vlastnického práva

Nejsou evidována žádná omezení.

## Jiné zápisy

Nejsou evidovány žádné jiné zápisy.

📌 Řízení, v rámci kterých byl k nemovitosti zapsán cenový údaj (celkem 0)

Nemovitost je v územním obvodu, kde státní správu katastru nemovitostí ČR vykonává [Katastrální úřad pro Vysočinu](#), [Katastrální pracoviště Třebíč](#)

Zobrazené údaje mají informativní charakter. Platnost dat k 27.05.2025 09:00.



## Informace o pozemku

Parcelní číslo:	<a href="#">560/146</a>
Obec:	<a href="#">Třebíč [590266]</a>
Katastrální území:	<a href="#">Podklášteří [769916]</a>
Číslo LV:	<a href="#">10001</a>
Výměra [m <sup>2</sup> ]:	136
Typ parcely:	Parcela katastru nemovitostí
Mapový list:	<a href="#">DKM</a>
Určení výměry:	Ze souřadnic v S-JTSK
Způsob využití:	jiná plocha
Druh pozemku:	ostatní plocha



## Vlastníci, jiní oprávnění

### Vlastnické právo

Podíl

Město Třebíč, Karlovo nám. 104/55, Vnitřní Město, 67401 Třebíč

## Způsob ochrany nemovitosti

Nejsou evidovány žádné způsoby ochrany.

## Seznam BPEJ

Parcela nemá evidované BPEJ.

## Omezení vlastnického práva

Nejsou evidována žádná omezení.

## Jiné zápisy

Nejsou evidovány žádné jiné zápisy.

📍 Řízení, v rámci kterých byl k nemovitosti zapsán cenový údaj (celkem 0)

Nemovitost je v územním obvodu, kde státní správu katastru nemovitostí ČR vykonává [Katastrální úřad pro Vysočinu](#),  
[Katastrální pracoviště Třebíč](#)

Zobrazené údaje mají informativní charakter. Platnost dat k 27.05.2025 09:00.

## Informace o pozemku

Parcelní číslo:	<a href="#">560/147</a>
Obec:	<a href="#">Třebíč [590266]</a>
Katastrální území:	<a href="#">Podklášteří [769916]</a>
Číslo LV:	<a href="#">10001</a>
Výměra [m <sup>2</sup> ]:	847
Typ parcely:	Parcela katastru nemovitostí
Mapový list:	<a href="#">DKM</a>
Určení výměry:	Ze souřadnic v S-JTSK
Způsob využití:	silnice
Druh pozemku:	ostatní plocha



## Vlastníci, jiní oprávnění

### Vlastnické právo

Podíl

Město Třebíč, Karlovo nám. 104/55, Vnitřní Město, 67401 Třebíč

## Způsob ochrany nemovitosti

Nejsou evidovány žádné způsoby ochrany.

## Seznam BPEJ

Parcela nemá evidované BPEJ.

## Omezení vlastnického práva

Nejsou evidována žádná omezení.

## Jiné zápisy

Nejsou evidovány žádné jiné zápisy.

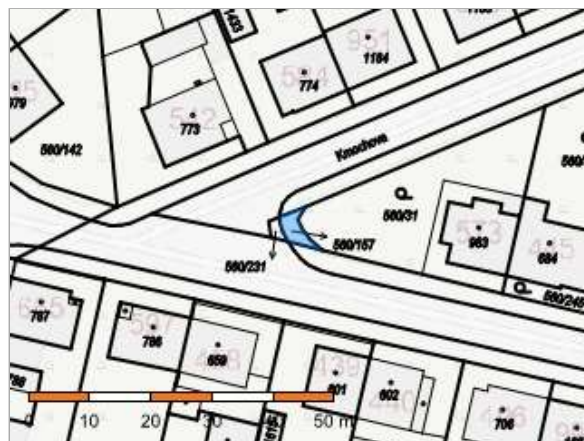
📍 Řízení, v rámci kterých byl k nemovitosti zapsán cenový údaj (celkem 0)

Nemovitost je v územním obvodu, kde státní správu katastru nemovitostí ČR vykonává [Katastrální úřad pro Vysočinu](#),  
[Katastrální pracoviště Třebíč](#)

Zobrazené údaje mají informativní charakter. Platnost dat k 27.05.2025 09:00.

## Informace o pozemku

Parcelní číslo:	<a href="#">560/157</a>
Obec:	<a href="#">Třebíč [590266]</a>
Katastrální území:	<a href="#">Podklášteří [769916]</a>
Číslo LV:	<a href="#">10001</a>
Výměra [m <sup>2</sup> ]:	19
Typ parcely:	Parcela katastru nemovitostí
Mapový list:	<a href="#">DKM</a>
Určení výměry:	Ze souřadnic v S-JTSK
Způsob využití:	ostatní komunikace
Druh pozemku:	ostatní plocha



## Vlastníci, jiní oprávnění

### Vlastnické právo

Podíl

Město Třebíč, Karlovo nám. 104/55, Vnitřní Město, 67401 Třebíč

## Způsob ochrany nemovitosti

Nejsou evidovány žádné způsoby ochrany.

## Seznam BPEJ

Parcela nemá evidované BPEJ.

## Omezení vlastnického práva

Nejsou evidována žádná omezení.

## Jiné zápisy



Nejsou evidovány žádné jiné zápisy.

📌 Řízení, v rámci kterých byl k nemovitosti zapsán cenový údaj (celkem 0)

Nemovitost je v územním obvodu, kde státní správu katastru nemovitostí ČR vykonává [Katastrální úřad pro Vysočinu](#),  
[Katastrální pracoviště Třebíč](#)

Zobrazené údaje mají informativní charakter. Platnost dat k 27.05.2025 09:00.

## Informace o pozemku

Parcelní číslo:	<a href="#">560/229</a> 
Obec:	<a href="#">Třebíč [590266]</a> 
Katastrální území:	<a href="#">Podklášteří [769916]</a>
Číslo LV:	<a href="#">10001</a>
Výměra [m <sup>2</sup> ]:	303
Typ parcely:	Parcela katastru nemovitostí
Mapový list:	<a href="#">DKM</a>
Určení výměry:	Ze souřadnic v S-JTSK
Způsob využití:	jiná plocha
Druh pozemku:	ostatní plocha



## Vlastníci, jiní oprávnění

### Vlastnické právo

Podíl

Město Třebíč, Karlovo nám. 104/55, Vnitřní Město, 67401 Třebíč

## Způsob ochrany nemovitosti

Nejsou evidovány žádné způsoby ochrany.

## Seznam BPEJ

Parcela nemá evidované BPEJ.


## Omezení vlastnického práva

Nejsou evidována žádná omezení.

## Jiné zápisy



Nejsou evidovány žádné jiné zápisy.

📌 Řízení, v rámci kterých byl k nemovitosti zapsán cenový údaj (celkem 0)

Nemovitost je v územním obvodu, kde státní správu katastru nemovitostí ČR vykonává [Katastrální úřad pro Vysočinu](#), [Katastrální pracoviště Třebíč](#) 

Zobrazené údaje mají informativní charakter. Platnost dat k 27.05.2025 07:00.

## Informace o pozemku

Parcelní číslo:	<a href="#">560/230</a> 
Obec:	<a href="#">Třebíč [590266]</a> 
Katastrální území:	<a href="#">Podklášteří [769916]</a>
Číslo LV:	<a href="#">10001</a>
Výměra [m <sup>2</sup> ]:	284
Typ parcely:	Parcela katastru nemovitostí
Mapový list:	<a href="#">DKM</a>
Určení výměry:	Graficky nebo v digitalizované mapě
Způsob využití:	ostatní komunikace
Druh pozemku:	ostatní plocha



## Vlastníci, jiní oprávnění

### Vlastnické právo

Podíl

Město Třebíč, Karlovo nám. 104/55, Vnitřní Město, 67401 Třebíč

## Způsob ochrany nemovitosti

Nejsou evidovány žádné způsoby ochrany.

## Seznam BPEJ

Parcela nemá evidované BPEJ.


## Omezení vlastnického práva

Nejsou evidována žádná omezení.

## Jiné zápisy

Nejsou evidovány žádné jiné zápisy.

 Řízení, v rámci kterých byl k nemovitosti zapsán cenový údaj (celkem 0)

Nemovitost je v územním obvodu, kde státní správu katastru nemovitostí ČR vykonává [Katastrální úřad pro Vysočinu](#),  
[Katastrální pracoviště Třebíč](#) 

Zobrazené údaje mají informativní charakter. Platnost dat k 27.05.2025 09:00.



## Informace o pozemku

Parcelní číslo:	<a href="#">560/232</a>
Obec:	<a href="#">Třebíč [590266]</a>
Katastrální území:	<a href="#">Podklášteří [769916]</a>
Číslo LV:	<a href="#">10001</a>
Výměra [m <sup>2</sup> ]:	646
Typ parcely:	Parcela katastru nemovitostí
Mapový list:	<a href="#">DKM</a>
Určení výměry:	Ze souřadnic v S-JTSK
Způsob využití:	ostatní komunikace
Druh pozemku:	ostatní plocha



## Vlastníci, jiní oprávnění

### Vlastnické právo

Podíl

Město Třebíč, Karlovo nám. 104/55, Vnitřní Město, 67401 Třebíč

## Způsob ochrany nemovitosti

Nejsou evidovány žádné způsoby ochrany.

## Seznam BPEJ

Parcela nemá evidované BPEJ.

## Omezení vlastnického práva

Nejsou evidována žádná omezení.

## Jiné zápisy

Nejsou evidovány žádné jiné zápisy.

📍 Řízení, v rámci kterých byl k nemovitosti zapsán cenový údaj (celkem 0)

Nemovitost je v územním obvodu, kde státní správu katastru nemovitostí ČR vykonává [Katastrální úřad pro Vysočinu](#),  
[Katastrální pracoviště Třebíč](#)

Zobrazené údaje mají informativní charakter. Platnost dat k 27.05.2025 09:00.

## Informace o pozemku

Parcelní číslo:	<a href="#">560/233</a>
Obec:	<a href="#">Třebíč [590266]</a>
Katastrální území:	<a href="#">Podklášteří [769916]</a>
Číslo LV:	<a href="#">10001</a>
Výměra [m <sup>2</sup> ]:	784
Typ parcely:	Parcela katastru nemovitostí
Mapový list:	<a href="#">DKM</a>
Určení výměry:	Ze souřadnic v S-JTSK
Způsob využití:	ostatní komunikace
Druh pozemku:	ostatní plocha



## Vlastníci, jiní oprávnění

### Vlastnické právo

Podíl

Město Třebíč, Karlovo nám. 104/55, Vnitřní Město, 67401 Třebíč

## Způsob ochrany nemovitosti

Nejsou evidovány žádné způsoby ochrany.

## Seznam BPEJ

Parcela nemá evidované BPEJ.

## Omezení vlastnického práva

Nejsou evidována žádná omezení.

## Jiné zápisy

Nejsou evidovány žádné jiné zápisy.

📍 Řízení, v rámci kterých byl k nemovitosti zapsán cenový údaj (celkem 0)

Nemovitost je v územním obvodu, kde státní správu katastru nemovitostí ČR vykonává [Katastrální úřad pro Vysočinu](#),  
[Katastrální pracoviště Třebíč](#)

Zobrazené údaje mají informativní charakter. Platnost dat k 27.05.2025 09:00.



## Informace o pozemku

Parcelní číslo:	<a href="#">560/242</a>
Obec:	<a href="#">Třebíč [590266]</a>
Katastrální území:	<a href="#">Podklášteří [769916]</a>
Číslo LV:	<a href="#">10001</a>
Výměra [m <sup>2</sup> ]:	1059
Typ parcely:	Parcela katastru nemovitostí
Mapový list:	<a href="#">DKM</a>
Určení výměry:	Ze souřadnic v S-JTSK
Způsob využití:	ostatní komunikace
Druh pozemku:	ostatní plocha



## Vlastníci, jiní oprávnění

### Vlastnické právo

Podíl

Město Třebíč, Karlovo nám. 104/55, Vnitřní Město, 67401 Třebíč

## Způsob ochrany nemovitosti

Nejsou evidovány žádné způsoby ochrany.

## Seznam BPEJ

Parcela nemá evidované BPEJ.

## Omezení vlastnického práva

Nejsou evidována žádná omezení.

## Jiné zápisy

Nejsou evidovány žádné jiné zápisy.

📍 Řízení, v rámci kterých byl k nemovitosti zapsán cenový údaj (celkem 0)

Nemovitost je v územním obvodu, kde státní správu katastru nemovitostí ČR vykonává [Katastrální úřad pro Vysočinu](#), [Katastrální pracoviště Třebíč](#)

Zobrazené údaje mají informativní charakter. Platnost dat k 27.05.2025 09:00.

## Informace o pozemku

Parcelní číslo:	<a href="#">560/243</a>
Obec:	<a href="#">Třebíč [590266]</a>
Katastrální území:	<a href="#">Podklášteří [769916]</a>
Číslo LV:	<a href="#">10001</a>
Výměra [m <sup>2</sup> ]:	442
Typ parcely:	Parcela katastru nemovitostí
Mapový list:	<a href="#">DKM</a>
Určení výměry:	Ze souřadnic v S-JTSK
Způsob využití:	ostatní komunikace
Druh pozemku:	ostatní plocha



## Vlastníci, jiní oprávnění

### Vlastnické právo

Podíl

Město Třebíč, Karlovo nám. 104/55, Vnitřní Město, 67401 Třebíč

## Způsob ochrany nemovitosti

Nejsou evidovány žádné způsoby ochrany.

## Seznam BPEJ

Parcela nemá evidované BPEJ.

## Omezení vlastnického práva

Nejsou evidována žádná omezení.

## Jiné zápisy

Nejsou evidovány žádné jiné zápisy.

📌 Řízení, v rámci kterých byl k nemovitosti zapsán cenový údaj (celkem 0)

Nemovitost je v územním obvodu, kde státní správu katastru nemovitostí ČR vykonává [Katastrální úřad pro Vysočinu](#),  
[Katastrální pracoviště Třebíč](#)

Zobrazené údaje mají informativní charakter. Platnost dat k 27.05.2025 09:00.

## Informace o pozemku

Parcelní číslo:	<a href="#">572/25</a>
Obec:	<a href="#">Třebíč [590266]</a>
Katastrální území:	<a href="#">Podklášteří [769916]</a>
Číslo LV:	<a href="#">10001</a>
Výměra [m <sup>2</sup> ]:	1189
Typ parcely:	Parcela katastru nemovitostí
Mapový list:	<a href="#">DKM</a>
Určení výměry:	Ze souřadnic v S-JTSK
Způsob využití:	ostatní komunikace
Druh pozemku:	ostatní plocha



## Vlastníci, jiní oprávnění

### Vlastnické právo

Podíl

Město Třebíč, Karlovo nám. 104/55, Vnitřní Město, 67401 Třebíč

## Způsob ochrany nemovitosti

Nejsou evidovány žádné způsoby ochrany.

## Seznam BPEJ

Parcela nemá evidované BPEJ.

## Omezení vlastnického práva

### Typ

Věcné břemeno (podle listiny)

## Jiné zápisy

Nejsou evidovány žádné jiné zápisy.

📌 Řízení, v rámci kterých byl k nemovitosti zapsán cenový údaj (celkem 0)

Nemovitost je v územním obvodu, kde státní správu katastru nemovitostí ČR vykonává [Katastrální úřad pro Vysočinu, Katastrální pracoviště Třebíč](#)

Zobrazené údaje mají informativní charakter. Platnost dat k 27.05.2025 09:00.

## Informace o pozemku

Parcelní číslo:	<a href="#">651</a>
Obec:	<a href="#">Třebíč [590266]</a>
Katastrální území:	<a href="#">Podklášteří [769916]</a>
Číslo LV:	<a href="#">10001</a>
Výměra [m <sup>2</sup> ]:	1416
Typ parcely:	Parcela katastru nemovitostí
Mapový list:	<a href="#">DKM</a>
Určení výměry:	Ze souřadnic v S-JTSK
Způsob využití:	ostatní komunikace
Druh pozemku:	ostatní plocha



## Vlastníci, jiní oprávnění

### Vlastnické právo

Podíl

Město Třebíč, Karlovo nám. 104/55, Vnitřní Město, 67401 Třebíč

## Způsob ochrany nemovitosti

Nejsou evidovány žádné způsoby ochrany.

## Seznam BPEJ

Parcela nemá evidované BPEJ.

## Omezení vlastnického práva

Nejsou evidována žádná omezení.

## Jiné zápisy

Nejsou evidovány žádné jiné zápisy.

📌 Řízení, v rámci kterých byl k nemovitosti zapsán cenový údaj (celkem 0)

Nemovitost je v územním obvodu, kde státní správu katastru nemovitostí ČR vykonává [Katastrální úřad pro Vysočinu](#), [Katastrální pracoviště Třebíč](#)

Zobrazené údaje mají informativní charakter. Platnost dat k 29.06.2025 21:00.

## Informace o pozemku

Parcelní číslo:	<a href="#">652/1</a>
Obec:	<a href="#">Třebíč [590266]</a>
Katastrální území:	<a href="#">Podklášteří [769916]</a>
Číslo LV:	<a href="#">10001</a>
Výměra [m <sup>2</sup> ]:	884
Typ parcely:	Parcela katastru nemovitostí
Mapový list:	<a href="#">DKM</a>
Určení výměry:	Ze souřadnic v S-JTSK
Způsob využití:	jiná plocha
Druh pozemku:	ostatní plocha



## Vlastníci, jiní oprávnění

### Vlastnické právo

Podíl

Město Třebíč, Karlovo nám. 104/55, Vnitřní Město, 67401 Třebíč

## Způsob ochrany nemovitosti

Nejsou evidovány žádné způsoby ochrany.

## Seznam BPEJ

Parcela nemá evidované BPEJ.

## Omezení vlastnického práva

Nejsou evidována žádná omezení.

## Jiné zápisy

Nejsou evidovány žádné jiné zápisy.

📍 Řízení, v rámci kterých byl k nemovitosti zapsán cenový údaj (celkem 0)

Nemovitost je v územním obvodu, kde státní správu katastru nemovitostí ČR vykonává [Katastrální úřad pro Vysočinu](#),  
[Katastrální pracoviště Třebíč](#)

Zobrazené údaje mají informativní charakter. Platnost dat k 27.05.2025 09:00.

## Informace o pozemku

Parcelní číslo:	<a href="#">693</a>
Obec:	<a href="#">Třebíč [590266]</a>
Katastrální území:	<a href="#">Podklášteří [769916]</a>
Číslo LV:	<a href="#">10001</a>
Výměra [m <sup>2</sup> ]:	1108
Typ parcely:	Parcela katastru nemovitostí
Mapový list:	<a href="#">DKM</a>
Určení výměry:	Ze souřadnic v S-JTSK
Způsob využití:	ostatní komunikace
Druh pozemku:	ostatní plocha



## Vlastníci, jiní oprávnění

### Vlastnické právo

Podíl

Město Třebíč, Karlovo nám. 104/55, Vnitřní Město, 67401 Třebíč

## Způsob ochrany nemovitosti

Nejsou evidovány žádné způsoby ochrany.

## Seznam BPEJ

Parcela nemá evidované BPEJ.

## Omezení vlastnického práva

Nejsou evidována žádná omezení.

## Jiné zápisy

Nejsou evidovány žádné jiné zápisy.

📍 Řízení, v rámci kterých byl k nemovitosti zapsán cenový údaj (celkem 0)

Nemovitost je v územním obvodu, kde státní správu katastru nemovitostí ČR vykonává [Katastrální úřad pro Vysočinu](#),  
[Katastrální pracoviště Třebíč](#)

Zobrazené údaje mají informativní charakter. Platnost dat k 27.05.2025 09:00.



## Informace o pozemku

Parcelní číslo:	<a href="#">711/19</a>
Obec:	<a href="#">Třebíč [590266]</a>
Katastrální území:	<a href="#">Týn u Třebíče [769941]</a>
Číslo LV:	<a href="#">10001</a>
Výměra [m <sup>2</sup> ]:	269
Typ parcely:	Parcela katastru nemovitostí
Mapový list:	<a href="#">DKM</a>
Určení výměry:	Ze souřadnic v S-JTSK
Způsob využití:	ostatní komunikace
Druh pozemku:	ostatní plocha



## Vlastníci, jiní oprávnění

### Vlastnické právo

Podíl

Město Třebíč, Karlovo nám. 104/55, Vnitřní Město, 67401 Třebíč

## Způsob ochrany nemovitosti

Nejsou evidovány žádné způsoby ochrany.

## Seznam BPEJ

Parcela nemá evidované BPEJ.

## Omezení vlastnického práva

Nejsou evidována žádná omezení.

## Jiné zápisy

Nejsou evidovány žádné jiné zápisy.

📌 Řízení, v rámci kterých byl k nemovitosti zapsán cenový údaj (celkem 0)

Nemovitost je v územním obvodu, kde státní správu katastru nemovitostí ČR vykonává [Katastrální úřad pro Vysočinu](#),  
[Katastrální pracoviště Třebíč](#)

Zobrazené údaje mají informativní charakter. Platnost dat k 27.05.2025 09:00.



## Informace o pozemku

Parcelní číslo:	<a href="#">711/2</a>
Obec:	<a href="#">Třebíč [590266]</a>
Katastrální území:	<a href="#">Týn u Třebíče [769941]</a>
Číslo LV:	<a href="#">10001</a>
Výměra [m <sup>2</sup> ]:	3431
Typ parcely:	Parcela katastru nemovitostí
Mapový list:	<a href="#">DKM</a>
Určení výměry:	Graficky nebo v digitalizované mapě
Způsob využití:	ostatní komunikace
Druh pozemku:	ostatní plocha



## Vlastníci, jiní oprávnění

### Vlastnické právo

Podíl

Město Třebíč, Karlovo nám. 104/55, Vnitřní Město, 67401 Třebíč

## Způsob ochrany nemovitosti

Nejsou evidovány žádné způsoby ochrany.

## Seznam BPEJ

Parcela nemá evidované BPEJ.

## Omezení vlastnického práva

### Typ

Věcné břemeno (podle listiny)

## Jiné zápisy

Nejsou evidovány žádné jiné zápisy.

📌 Řízení, v rámci kterých byl k nemovitosti zapsán cenový údaj (celkem 0)

Nemovitost je v územním obvodu, kde státní správu katastru nemovitostí ČR vykonává [Katastrální úřad pro Vysočinu, Katastrální pracoviště Třebíč](#)

Zobrazené údaje mají informativní charakter. Platnost dat k 27.05.2025 09:00.

## Informace o pozemku

Parcelní číslo:	<a href="#">712</a>
Obec:	<a href="#">Třebíč [590266]</a>
Katastrální území:	<a href="#">Podklášteří [769916]</a>
Číslo LV:	<a href="#">10001</a>
Výměra [m <sup>2</sup> ]:	46
Typ parcely:	Parcela katastru nemovitostí
Mapový list:	<a href="#">DKM</a>
Určení výměry:	Ze souřadnic v S-JTSK
Způsob využití:	ostatní komunikace
Druh pozemku:	ostatní plocha



## Vlastníci, jiní oprávnění

### Vlastnické právo

Podíl

Město Třebíč, Karlovo nám. 104/55, Vnitřní Město, 67401 Třebíč

## Způsob ochrany nemovitosti

Nejsou evidovány žádné způsoby ochrany.

## Seznam BPEJ

Parcela nemá evidované BPEJ.

## Omezení vlastnického práva

Nejsou evidována žádná omezení.

## Jiné zápisy

Nejsou evidovány žádné jiné zápisy.

📌 Řízení, v rámci kterých byl k nemovitosti zapsán cenový údaj (celkem 0)

Nemovitost je v územním obvodu, kde státní správu katastru nemovitostí ČR vykonává [Katastrální úřad pro Vysočinu](#), [Katastrální pracoviště Třebíč](#)

Zobrazené údaje mají informativní charakter. Platnost dat k 27.05.2025 07:00.

## Informace o pozemku

Parcelní číslo:	<a href="#">714</a>
Obec:	<a href="#">Třebíč [590266]</a>
Katastrální území:	<a href="#">Podklášteří [769916]</a>
Číslo LV:	<a href="#">10001</a>
Výměra [m <sup>2</sup> ]:	402
Typ parcely:	Parcela katastru nemovitostí
Mapový list:	<a href="#">DKM</a>
Určení výměry:	Graficky nebo v digitalizované mapě
Způsob využití:	ostatní komunikace
Druh pozemku:	ostatní plocha



## Vlastníci, jiní oprávnění

### Vlastnické právo

Podíl

Město Třebíč, Karlovo nám. 104/55, Vnitřní Město, 67401 Třebíč

## Způsob ochrany nemovitosti

Nejsou evidovány žádné způsoby ochrany.

## Seznam BPEJ

Parcela nemá evidované BPEJ.

## Omezení vlastnického práva

Nejsou evidována žádná omezení.

## Jiné zápisy

Nejsou evidovány žádné jiné zápisy.

📍 Řízení, v rámci kterých byl k nemovitosti zapsán cenový údaj (celkem 0)

Nemovitost je v územním obvodu, kde státní správu katastru nemovitostí ČR vykonává [Katastrální úřad pro Vysočinu](#),  
[Katastrální pracoviště Třebíč](#)

Zobrazené údaje mají informativní charakter. Platnost dat k 27.05.2025 09:00.

## Informace o pozemku

Parcelní číslo:	<a href="#">715</a>
Obec:	<a href="#">Třebíč [590266]</a>
Katastrální území:	<a href="#">Podklášteří [769916]</a>
Číslo LV:	<a href="#">10001</a>
Výměra [m <sup>2</sup> ]:	324
Typ parcely:	Parcela katastru nemovitostí
Mapový list:	<a href="#">DKM</a>
Určení výměry:	Graficky nebo v digitalizované mapě
Způsob využití:	ostatní komunikace
Druh pozemku:	ostatní plocha



## Vlastníci, jiní oprávnění

### Vlastnické právo

Podíl

Město Třebíč, Karlovo nám. 104/55, Vnitřní Město, 67401 Třebíč

## Způsob ochrany nemovitosti

Nejsou evidovány žádné způsoby ochrany.

## Seznam BPEJ

Parcela nemá evidované BPEJ.

## Omezení vlastnického práva

Nejsou evidována žádná omezení.

## Jiné zápisy

Nejsou evidovány žádné jiné zápisy.

📍 Řízení, v rámci kterých byl k nemovitosti zapsán cenový údaj (celkem 0)

Nemovitost je v územním obvodu, kde státní správu katastru nemovitostí ČR vykonává [Katastrální úřad pro Vysočinu](#),  
[Katastrální pracoviště Třebíč](#)

Zobrazené údaje mají informativní charakter. Platnost dat k 27.05.2025 09:00.

## Informace o pozemku

Parcelní číslo:	<a href="#">716</a>
Obec:	<a href="#">Třebíč [590266]</a>
Katastrální území:	<a href="#">Podklášteří [769916]</a>
Číslo LV:	<a href="#">10001</a>
Výměra [m <sup>2</sup> ]:	191
Typ parcely:	Parcela katastru nemovitostí
Mapový list:	<a href="#">DKM</a>
Určení výměry:	Ze souřadnic v S-JTSK
Způsob využití:	ostatní komunikace
Druh pozemku:	ostatní plocha



## Vlastníci, jiní oprávnění

### Vlastnické právo

Podíl

Město Třebíč, Karlovo nám. 104/55, Vnitřní Město, 67401 Třebíč

## Způsob ochrany nemovitosti

Nejsou evidovány žádné způsoby ochrany.

## Seznam BPEJ

Parcela nemá evidované BPEJ.

## Omezení vlastnického práva

Nejsou evidována žádná omezení.

## Jiné zápisy

Nejsou evidovány žádné jiné zápisy.

📌 Řízení, v rámci kterých byl k nemovitosti zapsán cenový údaj (celkem 0)

Nemovitost je v územním obvodu, kde státní správu katastru nemovitostí ČR vykonává [Katastrální úřad pro Vysočinu](#), [Katastrální pracoviště Třebíč](#)

Zobrazené údaje mají informativní charakter. Platnost dat k 27.05.2025 07:00.

**SO 406 - Divišova - seznam dotčených parcel**

Číslo parcely	k.ú.	číslo LV	Metry trasy a počet prvků	Vlastnické právo	Adresa
560/235	P o d k l á š t e ř í  7 6 9 1 6  T ř 7 ý e 6 n b 9 í 9 u č 4 e 1	10001	35 m kabel. trasy VO; demontáž 7x stožár VO s kabelovým vedením	M ě s t o  T ř e b í č	K a r l 6 o 7 v 4 o 0 n 1 á m T ř e b í č / 5 5
560/118			10 m kabel. trasy VO		
560/244			6 m kabel. trasy VO; SVO - Nová x Divišova		
560/158			10 m kabel. trasy VO		
560/236			190 m kabel. trasy VO; 7x stožár VO DIV 1/1 až DIV 1/7		
560/237			25 m kabel. trasy VO		
584/1			1 m kabel. trasy VO; 1x stožár VO DIV 1/8		
723/1			1 m kabel. trasy VO; 1x stožár VO DIV 1/8; SVO - Divišova		
718			40 m kabel. trasy VO		
649			1 m kabel. trasy VO; 1x stožár VO DIV 2/1		
714			demontáž 1x stožár VO s kabelovým vedením		
715			demontáž 1x stožár VO s kabelovým vedením		
560/92			20 m kabel. trasy VO; 1x stožár VO DIV 3/1		
711/2			10 m kabel. trasy VO		
711/7			5 m kabel. trasy VO		
711/6			10 m kabel. trasy VO		
45/29			15 m kabel. trasy VO		
45/91			10 m kabel. trasy VO		
45/1			5 m kabel. trasy VO		



## Informace o pozemku

Parcelní číslo:	<a href="#">45/1</a> ↗
Obec:	<a href="#">Třebíč [590266]</a> ↗
Katastrální území:	<a href="#">Týn u Třebíče [769941]</a>
Číslo LV:	<a href="#">10001</a>
Výměra [m <sup>2</sup> ]:	4436
Typ parcely:	Parcela katastru nemovitostí
Mapový list:	<a href="#">DKM</a>
Určení výměry:	Graficky nebo v digitalizované mapě
Způsob využití:	ostatní komunikace
Druh pozemku:	ostatní plocha



## Vlastníci, jiní oprávnění

### Vlastnické právo

Podíl

Město Třebíč, Karlovo nám. 104/55, Vnitřní Město, 67401 Třebíč

## Způsob ochrany nemovitosti

Nejsou evidovány žádné způsoby ochrany.

## Seznam BPEJ

Parcela nemá evidované BPEJ.

## Omezení vlastnického práva

### Typ

Věcné břemeno (podle listiny)

## Jiné zápisy

Nejsou evidovány žádné jiné zápisy.

📌 Řízení, v rámci kterých byl k nemovitosti zapsán cenový údaj (celkem 0)

Nemovitost je v územním obvodu, kde státní správu katastru nemovitostí ČR vykonává [Katastrální úřad pro Vysočinu, Katastrální pracoviště Třebíč](#) ↗

Zobrazené údaje mají informativní charakter. Platnost dat k 27.05.2025 09:00.

## Informace o pozemku

Parcelní číslo:	<a href="#">45/29</a>
Obec:	<a href="#">Třebíč</a> [590266]
Katastrální území:	<a href="#">Týn u Třebíče</a> [769941]
Číslo LV:	<a href="#">10001</a>
Výměra [m <sup>2</sup> ]:	1304
Typ parcely:	Parcela katastru nemovitostí
Mapový list:	<a href="#">DKM</a>
Určení výměry:	Ze souřadnic v S-JTSK
Způsob využití:	ostatní komunikace
Druh pozemku:	ostatní plocha



## Vlastníci, jiní oprávnění

### Vlastnické právo

Podíl

Město Třebíč, Karlovo nám. 104/55, Vnitřní Město, 67401 Třebíč

## Způsob ochrany nemovitosti

Nejsou evidovány žádné způsoby ochrany.

## Seznam BPEJ

Parcela nemá evidované BPEJ.

## Omezení vlastnického práva

Nejsou evidována žádná omezení.

## Jiné zápisy



Nejsou evidovány žádné jiné zápisy.

📍 Řízení, v rámci kterých byl k nemovitosti zapsán cenový údaj (celkem 0)

Nemovitost je v územním obvodu, kde státní správu katastru nemovitostí ČR vykonává [Katastrální úřad pro Vysočinu](#),  
[Katastrální pracoviště Třebíč](#)

Zobrazené údaje mají informativní charakter. Platnost dat k 27.05.2025 09:00.

## Informace o pozemku

Parcelní číslo:	<a href="#">45/91</a> 
Obec:	<a href="#">Třebíč [590266]</a> 
Katastrální území:	<a href="#">Týn u Třebíče [769941]</a>
Číslo LV:	<a href="#">10001</a>
Výměra [m <sup>2</sup> ]:	363
Typ parcely:	Parcela katastru nemovitostí
Mapový list:	<a href="#">DKM</a>
Určení výměry:	Graficky nebo v digitalizované mapě
Způsob využití:	ostatní komunikace
Druh pozemku:	ostatní plocha



## Vlastníci, jiní oprávnění

### Vlastnické právo

Podíl

Město Třebíč, Karlovo nám. 104/55, Vnitřní Město, 67401 Třebíč

## Způsob ochrany nemovitosti

Nejsou evidovány žádné způsoby ochrany.

## Seznam BPEJ

Parcela nemá evidované BPEJ.


## Omezení vlastnického práva

Nejsou evidována žádná omezení.

## Jiné zápisy

Nejsou evidovány žádné jiné zápisy.

 Řízení, v rámci kterých byl k nemovitosti zapsán cenový údaj (celkem 0)

Nemovitost je v územním obvodu, kde státní správu katastru nemovitostí ČR vykonává [Katastrální úřad pro Vysočinu](#),  
[Katastrální pracoviště Třebíč](#) 

Zobrazené údaje mají informativní charakter. Platnost dat k 27.05.2025 09:00.

## Informace o pozemku

Parcelní číslo:	<a href="#">560/118</a>
Obec:	<a href="#">Třebíč [590266]</a>
Katastrální území:	<a href="#">Podklášteří [769916]</a>
Číslo LV:	<a href="#">10001</a>
Výměra [m <sup>2</sup> ]:	1289
Typ parcely:	Parcela katastru nemovitostí
Mapový list:	<a href="#">DKM</a>
Určení výměry:	Ze souřadnic v S-JTSK
Způsob využití:	ostatní komunikace
Druh pozemku:	ostatní plocha



## Vlastníci, jiní oprávnění

### Vlastnické právo

Podíl

Město Třebíč, Karlovo nám. 104/55, Vnitřní Město, 67401 Třebíč

## Způsob ochrany nemovitosti

Nejsou evidovány žádné způsoby ochrany.

## Seznam BPEJ

Parcela nemá evidované BPEJ.

## Omezení vlastnického práva

Nejsou evidována žádná omezení.

## Jiné zápisy

Nejsou evidovány žádné jiné zápisy.

📍 Řízení, v rámci kterých byl k nemovitosti zapsán cenový údaj (celkem 0)

Nemovitost je v územním obvodu, kde státní správu katastru nemovitostí ČR vykonává [Katastrální úřad pro Vysočinu](#), [Katastrální pracoviště Třebíč](#)

Zobrazené údaje mají informativní charakter. Platnost dat k 27.05.2025 09:00.

## Informace o pozemku

Parcelní číslo:	<a href="#">560/158</a>
Obec:	<a href="#">Třebíč [590266]</a>
Katastrální území:	<a href="#">Podklášteří [769916]</a>
Číslo LV:	<a href="#">10001</a>
Výměra [m <sup>2</sup> ]:	28
Typ parcely:	Parcela katastru nemovitostí
Mapový list:	<a href="#">DKM</a>
Určení výměry:	Ze souřadnic v S-JTSK
Způsob využití:	ostatní komunikace
Druh pozemku:	ostatní plocha



## Vlastníci, jiní oprávnění

### Vlastnické právo

Podíl

Město Třebíč, Karlovo nám. 104/55, Vnitřní Město, 67401 Třebíč

## Způsob ochrany nemovitosti

Nejsou evidovány žádné způsoby ochrany.

## Seznam BPEJ

Parcela nemá evidované BPEJ.

## Omezení vlastnického práva

Nejsou evidována žádná omezení.

## Jiné zápisy

Nejsou evidovány žádné jiné zápisy.

📌 Řízení, v rámci kterých byl k nemovitosti zapsán cenový údaj (celkem 0)

Nemovitost je v územním obvodu, kde státní správu katastru nemovitostí ČR vykonává [Katastrální úřad pro Vysočinu](#),  
[Katastrální pracoviště Třebíč](#)

Zobrazené údaje mají informativní charakter. Platnost dat k 27.05.2025 09:00.



## Informace o pozemku

Parcelní číslo:	<a href="#">560/235</a>
Obec:	<a href="#">Třebíč [590266]</a>
Katastrální území:	<a href="#">Podklášteří [769916]</a>
Číslo LV:	<a href="#">10001</a>
Výměra [m <sup>2</sup> ]:	621
Typ parcely:	Parcela katastru nemovitostí
Mapový list:	<a href="#">DKM</a>
Určení výměry:	Ze souřadnic v S-JTSK
Způsob využití:	ostatní komunikace
Druh pozemku:	ostatní plocha



## Vlastníci, jiní oprávnění

### Vlastnické právo

Podíl

Město Třebíč, Karlovo nám. 104/55, Vnitřní Město, 67401 Třebíč

## Způsob ochrany nemovitosti

Nejsou evidovány žádné způsoby ochrany.

## Seznam BPEJ

Parcela nemá evidované BPEJ.

## Omezení vlastnického práva

Nejsou evidována žádná omezení.

## Jiné zápisy

Nejsou evidovány žádné jiné zápisy.

📍 Řízení, v rámci kterých byl k nemovitosti zapsán cenový údaj (celkem 0)

Nemovitost je v územním obvodu, kde státní správu katastru nemovitostí ČR vykonává [Katastrální úřad pro Vysočinu](#),  
[Katastrální pracoviště Třebíč](#)

Zobrazené údaje mají informativní charakter. Platnost dat k 27.05.2025 09:00.



## Informace o pozemku

Parcelní číslo:	<a href="#">560/236</a>
Obec:	<a href="#">Třebíč [590266]</a>
Katastrální území:	<a href="#">Podklášteří [769916]</a>
Číslo LV:	<a href="#">10001</a>
Výměra [m <sup>2</sup> ]:	484
Typ parcely:	Parcela katastru nemovitostí
Mapový list:	<a href="#">DKM</a>
Určení výměry:	Ze souřadnic v S-JTSK
Způsob využití:	ostatní komunikace
Druh pozemku:	ostatní plocha



## Vlastníci, jiní oprávnění

### Vlastnické právo

Podíl

Město Třebíč, Karlovo nám. 104/55, Vnitřní Město, 67401 Třebíč

## Způsob ochrany nemovitosti

Nejsou evidovány žádné způsoby ochrany.

## Seznam BPEJ

Parcela nemá evidované BPEJ.

## Omezení vlastnického práva

Nejsou evidována žádná omezení.

## Jiné zápisy

Nejsou evidovány žádné jiné zápisy.

📍 Řízení, v rámci kterých byl k nemovitosti zapsán cenový údaj (celkem 0)

Nemovitost je v územním obvodu, kde státní správu katastru nemovitostí ČR vykonává [Katastrální úřad pro Vysočinu](#),  
[Katastrální pracoviště Třebíč](#)

Zobrazené údaje mají informativní charakter. Platnost dat k 27.05.2025 09:00.

## Informace o pozemku

Parcelní číslo:	<a href="#">560/237</a>
Obec:	<a href="#">Třebíč [590266]</a>
Katastrální území:	<a href="#">Podklášteří [769916]</a>
Číslo LV:	<a href="#">10001</a>
Výměra [m <sup>2</sup> ]:	68
Typ parcely:	Parcela katastru nemovitostí
Mapový list:	<a href="#">DKM</a>
Určení výměry:	Ze souřadnic v S-JTSK
Způsob využití:	ostatní komunikace
Druh pozemku:	ostatní plocha



## Vlastníci, jiní oprávnění

### Vlastnické právo

Podíl

Město Třebíč, Karlovo nám. 104/55, Vnitřní Město, 67401 Třebíč

## Způsob ochrany nemovitosti

Nejsou evidovány žádné způsoby ochrany.

## Seznam BPEJ

Parcela nemá evidované BPEJ.

## Omezení vlastnického práva

Nejsou evidována žádná omezení.

## Jiné zápisy

Nejsou evidovány žádné jiné zápisy.

📍 Řízení, v rámci kterých byl k nemovitosti zapsán cenový údaj (celkem 0)

Nemovitost je v územním obvodu, kde státní správu katastru nemovitostí ČR vykonává [Katastrální úřad pro Vysočinu](#),  
[Katastrální pracoviště Třebíč](#)

Zobrazené údaje mají informativní charakter. Platnost dat k 27.05.2025 09:00.

## Informace o pozemku

Parcelní číslo:	<a href="#">560/244</a>
Obec:	<a href="#">Třebíč [590266]</a>
Katastrální území:	<a href="#">Podklášteří [769916]</a>
Číslo LV:	<a href="#">10001</a>
Výměra [m <sup>2</sup> ]:	410
Typ parcely:	Parcela katastru nemovitostí
Mapový list:	<a href="#">DKM</a>
Určení výměry:	Ze souřadnic v S-JTSK
Způsob využití:	ostatní komunikace
Druh pozemku:	ostatní plocha



## Vlastníci, jiní oprávnění

### Vlastnické právo

Podíl

Město Třebíč, Karlovo nám. 104/55, Vnitřní Město, 67401 Třebíč

## Způsob ochrany nemovitosti

Nejsou evidovány žádné způsoby ochrany.

## Seznam BPEJ

Parcela nemá evidované BPEJ.

## Omezení vlastnického práva

Nejsou evidována žádná omezení.

## Jiné zápisy

Nejsou evidovány žádné jiné zápisy.

📍 Řízení, v rámci kterých byl k nemovitosti zapsán cenový údaj (celkem 0)

Nemovitost je v územním obvodu, kde státní správu katastru nemovitostí ČR vykonává [Katastrální úřad pro Vysočinu](#),  
[Katastrální pracoviště Třebíč](#)

Zobrazené údaje mají informativní charakter. Platnost dat k 27.05.2025 09:00.

## Informace o pozemku

Parcelní číslo:	<a href="#">560/92</a>
Obec:	<a href="#">Třebíč [590266]</a>
Katastrální území:	<a href="#">Podklášteří [769916]</a>
Číslo LV:	<a href="#">10001</a>
Výměra [m <sup>2</sup> ]:	600
Typ parcely:	Parcela katastru nemovitostí
Mapový list:	<a href="#">DKM</a>
Určení výměry:	Ze souřadnic v S-JTSK
Způsob využití:	jiná plocha
Druh pozemku:	ostatní plocha



## Vlastníci, jiní oprávnění

### Vlastnické právo

Podíl

Město Třebíč, Karlovo nám. 104/55, Vnitřní Město, 67401 Třebíč

## Způsob ochrany nemovitosti

Nejsou evidovány žádné způsoby ochrany.

## Seznam BPEJ

Parcela nemá evidované BPEJ.

## Omezení vlastnického práva

Nejsou evidována žádná omezení.

## Jiné zápisy



Nejsou evidovány žádné jiné zápisy.

📌 Řízení, v rámci kterých byl k nemovitosti zapsán cenový údaj (celkem 0)

Nemovitost je v územním obvodu, kde státní správu katastru nemovitostí ČR vykonává [Katastrální úřad pro Vysočinu](#), [Katastrální pracoviště Třebíč](#)

Zobrazené údaje mají informativní charakter. Platnost dat k 29.06.2025 21:00.

## Informace o pozemku

Parcelní číslo:	<a href="#">584/1</a> 
Obec:	<a href="#">Třebíč</a> <a href="#">[590266]</a> 
Katastrální území:	<a href="#">Podklášteří</a> <a href="#">[769916]</a>
Číslo LV:	<a href="#">10001</a>
Výměra [m <sup>2</sup> ]:	31
Typ parcely:	Parcela katastru nemovitostí
Mapový list:	<a href="#">DKM</a>
Určení výměry:	Ze souřadnic v S-JTSK
Způsob využití:	ostatní komunikace
Druh pozemku:	ostatní plocha



## Vlastníci, jiní oprávnění

### Vlastnické právo

Podíl

Město Třebíč, Karlovo nám. 104/55, Vnitřní Město, 67401 Třebíč

## Způsob ochrany nemovitosti

Nejsou evidovány žádné způsoby ochrany.

## Seznam BPEJ

Parcela nemá evidované BPEJ.


## Omezení vlastnického práva

Nejsou evidována žádná omezení.

## Jiné zápisy

Nejsou evidovány žádné jiné zápisy.

 Řízení, v rámci kterých byl k nemovitosti zapsán cenový údaj (celkem 0)

Nemovitost je v územním obvodu, kde státní správu katastru nemovitostí ČR vykonává [Katastrální úřad pro Vysočinu](#),  
[Katastrální pracoviště Třebíč](#) 

Zobrazené údaje mají informativní charakter. Platnost dat k 27.05.2025 09:00.

## Informace o pozemku

Parcelní číslo:	<a href="#">649</a>
Obec:	<a href="#">Třebíč [590266]</a>
Katastrální území:	<a href="#">Podklášteří [769916]</a>
Číslo LV:	<a href="#">10001</a>
Výměra [m <sup>2</sup> ]:	443
Typ parcely:	Parcela katastru nemovitostí
Mapový list:	<a href="#">DKM</a>
Určení výměry:	Ze souřadnic v S-JTSK
Způsob využití:	ostatní komunikace
Druh pozemku:	ostatní plocha



## Vlastníci, jiní oprávnění

### Vlastnické právo

Podíl

Město Třebíč, Karlovo nám. 104/55, Vnitřní Město, 67401 Třebíč

## Způsob ochrany nemovitosti

Nejsou evidovány žádné způsoby ochrany.

## Seznam BPEJ

Parcela nemá evidované BPEJ.

## Omezení vlastnického práva

Nejsou evidována žádná omezení.

## Jiné zápisy

Nejsou evidovány žádné jiné zápisy.

📌 Řízení, v rámci kterých byl k nemovitosti zapsán cenový údaj (celkem 0)

Nemovitost je v územním obvodu, kde státní správu katastru nemovitostí ČR vykonává [Katastrální úřad pro Vysočinu](#),  
[Katastrální pracoviště Třebíč](#)

Zobrazené údaje mají informativní charakter. Platnost dat k 27.05.2025 09:00.



## Informace o pozemku

Parcelní číslo:	<a href="#">711/2</a>
Obec:	<a href="#">Třebíč [590266]</a>
Katastrální území:	<a href="#">Týn u Třebíče [769941]</a>
Číslo LV:	<a href="#">10001</a>
Výměra [m <sup>2</sup> ]:	3431
Typ parcely:	Parcela katastru nemovitostí
Mapový list:	<a href="#">DKM</a>
Určení výměry:	Graficky nebo v digitalizované mapě
Způsob využití:	ostatní komunikace
Druh pozemku:	ostatní plocha



## Vlastníci, jiní oprávnění

### Vlastnické právo

Podíl

Město Třebíč, Karlovo nám. 104/55, Vnitřní Město, 67401 Třebíč

## Způsob ochrany nemovitosti

Nejsou evidovány žádné způsoby ochrany.

## Seznam BPEJ

Parcela nemá evidované BPEJ.

## Omezení vlastnického práva

### Typ

Věcné břemeno (podle listiny)

## Jiné zápisy

Nejsou evidovány žádné jiné zápisy.

📌 Řízení, v rámci kterých byl k nemovitosti zapsán cenový údaj (celkem 0)

Nemovitost je v územním obvodu, kde státní správu katastru nemovitostí ČR vykonává [Katastrální úřad pro Vysočinu, Katastrální pracoviště Třebíč](#)

Zobrazené údaje mají informativní charakter. Platnost dat k 27.05.2025 09:00.

## Informace o pozemku

Parcelní číslo:	<a href="#">711/6</a>
Obec:	<a href="#">Třebíč [590266]</a>
Katastrální území:	<a href="#">Týn u Třebíče [769941]</a>
Číslo LV:	<a href="#">10001</a>
Výměra [m <sup>2</sup> ]:	554
Typ parcely:	Parcela katastru nemovitostí
Mapový list:	<a href="#">DKM</a>
Určení výměry:	Ze souřadnic v S-JTSK
Způsob využití:	ostatní komunikace
Druh pozemku:	ostatní plocha



## Vlastníci, jiní oprávnění

### Vlastnické právo

Podíl

Město Třebíč, Karlovo nám. 104/55, Vnitřní Město, 67401 Třebíč

## Způsob ochrany nemovitosti

Nejsou evidovány žádné způsoby ochrany.

## Seznam BPEJ

Parcela nemá evidované BPEJ.

## Omezení vlastnického práva

Nejsou evidována žádná omezení.

## Jiné zápisy



Nejsou evidovány žádné jiné zápisy.

📍 Řízení, v rámci kterých byl k nemovitosti zapsán cenový údaj (celkem 0)

Nemovitost je v územním obvodu, kde státní správu katastru nemovitostí ČR vykonává [Katastrální úřad pro Vysočinu](#),  
[Katastrální pracoviště Třebíč](#)

Zobrazené údaje mají informativní charakter. Platnost dat k 27.05.2025 09:00.

## Informace o pozemku

Parcelní číslo:	<a href="#">711/7</a> 
Obec:	<a href="#">Třebíč</a> <a href="#">[590266]</a> 
Katastrální území:	<a href="#">Týn u Třebíče</a> <a href="#">[769941]</a>
Číslo LV:	<a href="#">10001</a>
Výměra [m <sup>2</sup> ]:	192
Typ parcely:	Parcela katastru nemovitostí
Mapový list:	<a href="#">DKM</a>
Určení výměry:	Ze souřadnic v S-JTSK
Způsob využití:	ostatní komunikace
Druh pozemku:	ostatní plocha



## Vlastníci, jiní oprávnění

### Vlastnické právo

Podíl

Město Třebíč, Karlovo nám. 104/55, Vnitřní Město, 67401 Třebíč

## Způsob ochrany nemovitosti

Nejsou evidovány žádné způsoby ochrany.

## Seznam BPEJ

Parcela nemá evidované BPEJ.


## Omezení vlastnického práva

Nejsou evidována žádná omezení.

## Jiné zápisy

Nejsou evidovány žádné jiné zápisy.

 Řízení, v rámci kterých byl k nemovitosti zapsán cenový údaj (celkem 0)

Nemovitost je v územním obvodu, kde státní správu katastru nemovitostí ČR vykonává [Katastrální úřad pro Vysočinu](#),  
[Katastrální pracoviště Třebíč](#) 

Zobrazené údaje mají informativní charakter. Platnost dat k 27.05.2025 09:00.

## Informace o pozemku

Parcelní číslo:	<a href="#">714</a>
Obec:	<a href="#">Třebíč [590266]</a>
Katastrální území:	<a href="#">Podklášteří [769916]</a>
Číslo LV:	<a href="#">10001</a>
Výměra [m <sup>2</sup> ]:	402
Typ parcely:	Parcela katastru nemovitostí
Mapový list:	<a href="#">DKM</a>
Určení výměry:	Graficky nebo v digitalizované mapě
Způsob využití:	ostatní komunikace
Druh pozemku:	ostatní plocha



## Vlastníci, jiní oprávnění

### Vlastnické právo

Podíl

Město Třebíč, Karlovo nám. 104/55, Vnitřní Město, 67401 Třebíč

## Způsob ochrany nemovitosti

Nejsou evidovány žádné způsoby ochrany.

## Seznam BPEJ

Parcela nemá evidované BPEJ.

## Omezení vlastnického práva

Nejsou evidována žádná omezení.

## Jiné zápisy

Nejsou evidovány žádné jiné zápisy.

📌 Řízení, v rámci kterých byl k nemovitosti zapsán cenový údaj (celkem 0)

Nemovitost je v územním obvodu, kde státní správu katastru nemovitostí ČR vykonává [Katastrální úřad pro Vysočinu](#), [Katastrální pracoviště Třebíč](#)

Zobrazené údaje mají informativní charakter. Platnost dat k 27.05.2025 07:00.

## Informace o pozemku

Parcelní číslo:	<a href="#">715</a>
Obec:	<a href="#">Třebíč [590266]</a>
Katastrální území:	<a href="#">Podklášteří [769916]</a>
Číslo LV:	<a href="#">10001</a>
Výměra [m <sup>2</sup> ]:	324
Typ parcely:	Parcela katastru nemovitostí
Mapový list:	<a href="#">DKM</a>
Určení výměry:	Graficky nebo v digitalizované mapě
Způsob využití:	ostatní komunikace
Druh pozemku:	ostatní plocha



## Vlastníci, jiní oprávnění

### Vlastnické právo

Podíl

Město Třebíč, Karlovo nám. 104/55, Vnitřní Město, 67401 Třebíč

## Způsob ochrany nemovitosti

Nejsou evidovány žádné způsoby ochrany.

## Seznam BPEJ

Parcela nemá evidované BPEJ.

## Omezení vlastnického práva

Nejsou evidována žádná omezení.

## Jiné zápisy

Nejsou evidovány žádné jiné zápisy.

📌 Řízení, v rámci kterých byl k nemovitosti zapsán cenový údaj (celkem 0)

Nemovitost je v územním obvodu, kde státní správu katastru nemovitostí ČR vykonává [Katastrální úřad pro Vysočinu, Katastrální pracoviště Třebíč](#)

Zobrazené údaje mají informativní charakter. Platnost dat k 27.05.2025 07:00.

## Informace o pozemku

Parcelní číslo:	<a href="#">718</a>
Obec:	<a href="#">Třebíč [590266]</a>
Katastrální území:	<a href="#">Podklášteří [769916]</a>
Číslo LV:	<a href="#">10001</a>
Výměra [m <sup>2</sup> ]:	198
Typ parcely:	Parcela katastru nemovitostí
Mapový list:	<a href="#">DKM</a>
Určení výměry:	Graficky nebo v digitalizované mapě
Způsob využití:	ostatní komunikace
Druh pozemku:	ostatní plocha



## Vlastníci, jiní oprávnění

### Vlastnické právo

Podíl

Město Třebíč, Karlovo nám. 104/55, Vnitřní Město, 67401 Třebíč

## Způsob ochrany nemovitosti

Nejsou evidovány žádné způsoby ochrany.

## Seznam BPEJ

Parcela nemá evidované BPEJ.

## Omezení vlastnického práva

Nejsou evidována žádná omezení.

## Jiné zápisy

Nejsou evidovány žádné jiné zápisy.



📌 Řízení, v rámci kterých byl k nemovitosti zapsán cenový údaj (celkem 0)

Nemovitost je v územním obvodu, kde státní správu katastru nemovitostí ČR vykonává [Katastrální úřad pro Vysočinu](#),  
[Katastrální pracoviště Třebíč](#)

Zobrazené údaje mají informativní charakter. Platnost dat k 27.05.2025 09:00.



## Informace o pozemku

Parcelní číslo:	<a href="#">723/1</a> 
Obec:	<a href="#">Třebíč</a> <a href="#">[590266]</a> 
Katastrální území:	<a href="#">Podklášteří</a> <a href="#">[769916]</a>
Číslo LV:	<a href="#">10001</a>
Výměra [m <sup>2</sup> ]:	31
Typ parcely:	Parcela katastru nemovitostí
Mapový list:	<a href="#">DKM</a>
Určení výměry:	Ze souřadnic v S-JTSK
Způsob využití:	ostatní komunikace
Druh pozemku:	ostatní plocha



## Vlastníci, jiní oprávnění

### Vlastnické právo

Podíl

Město Třebíč, Karlovo nám. 104/55, Vnitřní Město, 67401 Třebíč

## Způsob ochrany nemovitosti

Nejsou evidovány žádné způsoby ochrany.

## Seznam BPEJ

Parcela nemá evidované BPEJ.


## Omezení vlastnického práva

Nejsou evidována žádná omezení.

## Jiné zápisy

Nejsou evidovány žádné jiné zápisy.

 Řízení, v rámci kterých byl k nemovitosti zapsán cenový údaj (celkem 0)

Nemovitost je v územním obvodu, kde státní správu katastru nemovitostí ČR vykonává [Katastrální úřad pro Vysočinu](#),  
[Katastrální pracoviště Třebíč](#) 

Zobrazené údaje mají informativní charakter. Platnost dat k 27.05.2025 09:00.

**SO 407 - Tylova - seznam dotčených parcel**

Číslo parcely	k.ú.	číslo LV	Metry trasy a počet prvků	Vlastnické právo	Adresa
560/239	P o d k l á š t e ř í	1 0 0 0 1	50 m kabel. trasy VO; 2x stožár VO TYL 2/1 a TYL 2/2; demontáž 2x stožár VO s kabelovým vedením	M ě s t o  T ř e b í č	K a r l o v o / n á m .  6 7 4  1 0 1  T ř e b í č
560/120			20 m kabel. trasy VO		
560/244			1 m kabel. trasy VO; SVO - Nová x Tylova		
560/241			25 m kabel. trasy VO; demontáž 5x stožár VO s kabelovým vedením		
560/240			160 m kabel. trasy VO; 5x stožár VO TYL 1/1 až TYL 1/5		
718/4			6 m kabel. trasy VO		
45/108	Týn u Třebíče [769941]		25 m kabel. trasy VO		
45/30			7 m kabel. trasy VO		
711/7			2 m kabel. trasy VO		
711/6			10 m kabel. trasy VO		

## Informace o pozemku

Parcelní číslo:	<a href="#">45/108</a>
Obec:	<a href="#">Třebíč [590266]</a>
Katastrální území:	<a href="#">Týn u Třebíče [769941]</a>
Číslo LV:	<a href="#">10001</a>
Výměra [m <sup>2</sup> ]:	90
Typ parcely:	Parcela katastru nemovitostí
Mapový list:	<a href="#">DKM</a>
Určení výměry:	Ze souřadnic v S-JTSK
Způsob využití:	ostatní komunikace
Druh pozemku:	ostatní plocha



## Vlastníci, jiní oprávnění

### Vlastnické právo

Podíl

Město Třebíč, Karlovo nám. 104/55, Vnitřní Město, 67401 Třebíč

## Způsob ochrany nemovitosti

Nejsou evidovány žádné způsoby ochrany.

## Seznam BPEJ

Parcela nemá evidované BPEJ.

## Omezení vlastnického práva

### Typ

Věcné břemeno (podle listiny)

## Jiné zápisy

Nejsou evidovány žádné jiné zápisy.

📌 Řízení, v rámci kterých byl k nemovitosti zapsán cenový údaj (celkem 0)

Nemovitost je v územním obvodu, kde státní správu katastru nemovitostí ČR vykonává [Katastrální úřad pro Vysočinu, Katastrální pracoviště Třebíč](#)

Zobrazené údaje mají informativní charakter. Platnost dat k 27.05.2025 09:00.

## Informace o pozemku

Parcelní číslo:	<a href="#">45/30</a>
Obec:	<a href="#">Třebíč [590266]</a>
Katastrální území:	<a href="#">Týn u Třebíče [769941]</a>
Číslo LV:	<a href="#">10001</a>
Výměra [m <sup>2</sup> ]:	1850
Typ parcely:	Parcela katastru nemovitostí
Mapový list:	<a href="#">DKM</a>
Určení výměry:	Ze souřadnic v S-JTSK
Způsob využití:	ostatní komunikace
Druh pozemku:	ostatní plocha



## Vlastníci, jiní oprávnění

### Vlastnické právo

Podíl

Město Třebíč, Karlovo nám. 104/55, Vnitřní Město, 67401 Třebíč

## Způsob ochrany nemovitosti

Nejsou evidovány žádné způsoby ochrany.

## Seznam BPEJ

Parcela nemá evidované BPEJ.

## Omezení vlastnického práva

Nejsou evidována žádná omezení.

## Jiné zápisy

Nejsou evidovány žádné jiné zápisy.

📌 Řízení, v rámci kterých byl k nemovitosti zapsán cenový údaj (celkem 0)

Nemovitost je v územním obvodu, kde státní správu katastru nemovitostí ČR vykonává [Katastrální úřad pro Vysočinu](#),  
[Katastrální pracoviště Třebíč](#)

Zobrazené údaje mají informativní charakter. Platnost dat k 27.05.2025 09:00.

## Informace o pozemku

Parcelní číslo:	<a href="#">560/120</a>
Obec:	<a href="#">Třebíč [590266]</a>
Katastrální území:	<a href="#">Podklášteří [769916]</a>
Číslo LV:	<a href="#">10001</a>
Výměra [m <sup>2</sup> ]:	2162
Typ parcely:	Parcela katastru nemovitostí
Mapový list:	<a href="#">DKM</a>
Určení výměry:	Graficky nebo v digitalizované mapě
Způsob využití:	ostatní komunikace
Druh pozemku:	ostatní plocha



## Vlastníci, jiní oprávnění

### Vlastnické právo

Podíl

Město Třebíč, Karlovo nám. 104/55, Vnitřní Město, 67401 Třebíč

## Způsob ochrany nemovitosti

Nejsou evidovány žádné způsoby ochrany.

## Seznam BPEJ

Parcela nemá evidované BPEJ.

## Omezení vlastnického práva

### Typ

Věcné břemeno (podle listiny)

## Jiné zápisy

Nejsou evidovány žádné jiné zápisy.

📌 Řízení, v rámci kterých byl k nemovitosti zapsán cenový údaj (celkem 0)

Nemovitost je v územním obvodu, kde státní správu katastru nemovitostí ČR vykonává [Katastrální úřad pro Vysočinu, Katastrální pracoviště Třebíč](#)

Zobrazené údaje mají informativní charakter. Platnost dat k 27.05.2025 09:00.

## Informace o pozemku

Parcelní číslo:	<a href="#">560/239</a>
Obec:	<a href="#">Třebíč [590266]</a>
Katastrální území:	<a href="#">Podklášteří [769916]</a>
Číslo LV:	<a href="#">10001</a>
Výměra [m <sup>2</sup> ]:	747
Typ parcely:	Parcela katastru nemovitostí
Mapový list:	<a href="#">DKM</a>
Určení výměry:	Ze souřadnic v S-JTSK
Způsob využití:	ostatní komunikace
Druh pozemku:	ostatní plocha



## Vlastníci, jiní oprávnění

### Vlastnické právo

Podíl

Město Třebíč, Karlovo nám. 104/55, Vnitřní Město, 67401 Třebíč

## Způsob ochrany nemovitosti

Nejsou evidovány žádné způsoby ochrany.

## Seznam BPEJ

Parcela nemá evidované BPEJ.

## Omezení vlastnického práva

### Typ

Věcné břemeno (podle listiny)

## Jiné zápisy

Nejsou evidovány žádné jiné zápisy.

📌 Řízení, v rámci kterých byl k nemovitosti zapsán cenový údaj (celkem 0)

Nemovitost je v územním obvodu, kde státní správu katastru nemovitostí ČR vykonává [Katastrální úřad pro Vysočinu, Katastrální pracoviště Třebíč](#)

Zobrazené údaje mají informativní charakter. Platnost dat k 27.05.2025 09:00.



## Informace o pozemku

Parcelní číslo:	<a href="#">560/240</a>
Obec:	<a href="#">Třebíč [590266]</a>
Katastrální území:	<a href="#">Podklášteří [769916]</a>
Číslo LV:	<a href="#">10001</a>
Výměra [m <sup>2</sup> ]:	874
Typ parcely:	Parcela katastru nemovitostí
Mapový list:	<a href="#">DKM</a>
Určení výměry:	Graficky nebo v digitalizované mapě
Způsob využití:	ostatní komunikace
Druh pozemku:	ostatní plocha



## Vlastníci, jiní oprávnění

### Vlastnické právo

Podíl

Město Třebíč, Karlovo nám. 104/55, Vnitřní Město, 67401 Třebíč

## Způsob ochrany nemovitosti

Nejsou evidovány žádné způsoby ochrany.

## Seznam BPEJ

Parcela nemá evidované BPEJ.

## Omezení vlastnického práva

### Typ

Věcné břemeno (podle listiny)

## Jiné zápisy

Nejsou evidovány žádné jiné zápisy.

📌 Řízení, v rámci kterých byl k nemovitosti zapsán cenový údaj (celkem 0)

Nemovitost je v územním obvodu, kde státní správu katastru nemovitostí ČR vykonává [Katastrální úřad pro Vysočinu, Katastrální pracoviště Třebíč](#)

Zobrazené údaje mají informativní charakter. Platnost dat k 27.05.2025 09:00.

## Informace o pozemku

Parcelní číslo:	<a href="#">560/241</a>
Obec:	<a href="#">Třebíč [590266]</a>
Katastrální území:	<a href="#">Podklášteří [769916]</a>
Číslo LV:	<a href="#">10001</a>
Výměra [m <sup>2</sup> ]:	414
Typ parcely:	Parcela katastru nemovitostí
Mapový list:	<a href="#">DKM</a>
Určení výměry:	Ze souřadnic v S-JTSK
Způsob využití:	ostatní komunikace
Druh pozemku:	ostatní plocha



## Vlastníci, jiní oprávnění

### Vlastnické právo

Podíl

Město Třebíč, Karlovo nám. 104/55, Vnitřní Město, 67401 Třebíč

## Způsob ochrany nemovitosti

Nejsou evidovány žádné způsoby ochrany.

## Seznam BPEJ

Parcela nemá evidované BPEJ.

## Omezení vlastnického práva

Nejsou evidována žádná omezení.

## Jiné zápisy

Nejsou evidovány žádné jiné zápisy.

📍 Řízení, v rámci kterých byl k nemovitosti zapsán cenový údaj (celkem 0)

Nemovitost je v územním obvodu, kde státní správu katastru nemovitostí ČR vykonává [Katastrální úřad pro Vysočinu](#),  
[Katastrální pracoviště Třebíč](#)

Zobrazené údaje mají informativní charakter. Platnost dat k 27.05.2025 09:00.

## Informace o pozemku

Parcelní číslo:	<a href="#">560/244</a>
Obec:	<a href="#">Třebíč [590266]</a>
Katastrální území:	<a href="#">Podklášteří [769916]</a>
Číslo LV:	<a href="#">10001</a>
Výměra [m <sup>2</sup> ]:	410
Typ parcely:	Parcela katastru nemovitostí
Mapový list:	<a href="#">DKM</a>
Určení výměry:	Ze souřadnic v S-JTSK
Způsob využití:	ostatní komunikace
Druh pozemku:	ostatní plocha



## Vlastníci, jiní oprávnění

### Vlastnické právo

Podíl

Město Třebíč, Karlovo nám. 104/55, Vnitřní Město, 67401 Třebíč

## Způsob ochrany nemovitosti

Nejsou evidovány žádné způsoby ochrany.

## Seznam BPEJ

Parcela nemá evidované BPEJ.

## Omezení vlastnického práva

Nejsou evidována žádná omezení.

## Jiné zápisy

Nejsou evidovány žádné jiné zápisy.

📍 Řízení, v rámci kterých byl k nemovitosti zapsán cenový údaj (celkem 0)

Nemovitost je v územním obvodu, kde státní správu katastru nemovitostí ČR vykonává [Katastrální úřad pro Vysočinu](#),  
[Katastrální pracoviště Třebíč](#)

Zobrazené údaje mají informativní charakter. Platnost dat k 27.05.2025 09:00.

## Informace o pozemku

Parcelní číslo:	<a href="#">711/6</a>
Obec:	<a href="#">Třebíč [590266]</a>
Katastrální území:	<a href="#">Týn u Třebíče [769941]</a>
Číslo LV:	<a href="#">10001</a>
Výměra [m <sup>2</sup> ]:	554
Typ parcely:	Parcela katastru nemovitostí
Mapový list:	<a href="#">DKM</a>
Určení výměry:	Ze souřadnic v S-JTSK
Způsob využití:	ostatní komunikace
Druh pozemku:	ostatní plocha



## Vlastníci, jiní oprávnění

### Vlastnické právo

Podíl

Město Třebíč, Karlovo nám. 104/55, Vnitřní Město, 67401 Třebíč

## Způsob ochrany nemovitosti

Nejsou evidovány žádné způsoby ochrany.

## Seznam BPEJ

Parcela nemá evidované BPEJ.

## Omezení vlastnického práva

Nejsou evidována žádná omezení.

## Jiné zápisy

Nejsou evidovány žádné jiné zápisy.

📍 Řízení, v rámci kterých byl k nemovitosti zapsán cenový údaj (celkem 0)

Nemovitost je v územním obvodu, kde státní správu katastru nemovitostí ČR vykonává [Katastrální úřad pro Vysočinu](#),  
[Katastrální pracoviště Třebíč](#)

Zobrazené údaje mají informativní charakter. Platnost dat k 27.05.2025 09:00.

## Informace o pozemku

Parcelní číslo:	<a href="#">711/7</a>
Obec:	<a href="#">Třebíč [590266]</a>
Katastrální území:	<a href="#">Týn u Třebíče [769941]</a>
Číslo LV:	<a href="#">10001</a>
Výměra [m <sup>2</sup> ]:	192
Typ parcely:	Parcela katastru nemovitostí
Mapový list:	<a href="#">DKM</a>
Určení výměry:	Ze souřadnic v S-JTSK
Způsob využití:	ostatní komunikace
Druh pozemku:	ostatní plocha



## Vlastníci, jiní oprávnění

### Vlastnické právo

Podíl

Město Třebíč, Karlovo nám. 104/55, Vnitřní Město, 67401 Třebíč

## Způsob ochrany nemovitosti

Nejsou evidovány žádné způsoby ochrany.

## Seznam BPEJ

Parcela nemá evidované BPEJ.

## Omezení vlastnického práva

Nejsou evidována žádná omezení.

## Jiné zápisy

Nejsou evidovány žádné jiné zápisy.

📌 Řízení, v rámci kterých byl k nemovitosti zapsán cenový údaj (celkem 0)

Nemovitost je v územním obvodu, kde státní správu katastru nemovitostí ČR vykonává [Katastrální úřad pro Vysočinu](#),  
[Katastrální pracoviště Třebíč](#)

Zobrazené údaje mají informativní charakter. Platnost dat k 27.05.2025 09:00.



## Informace o pozemku

Parcelní číslo:	<a href="#">718/4</a>
Obec:	<a href="#">Třebíč [590266]</a>
Katastrální území:	<a href="#">Týn u Třebíče [769941]</a>
Číslo LV:	<a href="#">10001</a>
Výměra [m <sup>2</sup> ]:	259
Typ parcely:	Parcela katastru nemovitostí
Mapový list:	<a href="#">DKM</a>
Určení výměry:	Ze souřadnic v S-JTSK
Způsob využití:	ostatní komunikace
Druh pozemku:	ostatní plocha



## Vlastníci, jiní oprávnění

### Vlastnické právo

Podíl

Město Třebíč, Karlovo nám. 104/55, Vnitřní Město, 67401 Třebíč

## Způsob ochrany nemovitosti

Nejsou evidovány žádné způsoby ochrany.

## Seznam BPEJ

Parcela nemá evidované BPEJ.

## Omezení vlastnického práva

### Typ

Věcné břemeno (podle listiny)

## Jiné zápisy

Nejsou evidovány žádné jiné zápisy.

📌 Řízení, v rámci kterých byl k nemovitosti zapsán cenový údaj (celkem 0)

Nemovitost je v územním obvodu, kde státní správu katastru nemovitostí ČR vykonává [Katastrální úřad pro Vysočinu, Katastrální pracoviště Třebíč](#)

Zobrazené údaje mají informativní charakter. Platnost dat k 27.05.2025 09:00.



**SO 408 - Žižkova - seznam dotčených parcel**

Číslo parcely	k.ú.	číslo LV	Metry trasy a počet prvků	Vlastnické právo	Adresa
560/2	P o d k l á š t e ř í	2778	270 m kabel. trasy VO; 13x stožár VO ozn. ZIZ 1/1 až 1/10, ZIZ 1/14 až ZIZ 1/16; SVO - Žižkova x Račerovická; demontáž 18x stožár VO s kabelovým vedením	V y K s r o č j i n a	Ž 1 J i 8 5 i ž 8 8 h k 2 6 l o / 0 a v 5 1 v a 7 a
560/247			160 m kabel. trasy VO; 6x stožár VO ozn. ZIZ 1/11 až ZIZ 1/16; demontáž 1x stožár VO s kabelovým vedením		
581		1391	10 m kabel. trasy VO; SVO - U Kuchyňky x Žižkova; demontáž 1x SVO s kabelovým vedením		
572/25	7 6 9 9 1 6	10001	30 m kabel. trasy VO; osazení nového dvouramenného výložníku na místo RCV 25; demontáž 1x SVO s kabelovým vedením	M ě s t o T ř e b í č	Karlovo nám. 104/55 674 01 Třebíč
560/121			30 m kabel. trasy VO; 1x stožár VO ZIZ 1/17		
560/122			5 m kabel. trasy VO; 1x stožár VO ZIZ 1/18		

## Informace o pozemku

Parcelní číslo:	<a href="#">560/121</a>
Obec:	<a href="#">Třebíč [590266]</a>
Katastrální území:	<a href="#">Podklášteří [769916]</a>
Číslo LV:	<a href="#">10001</a>
Výměra [m <sup>2</sup> ]:	2504
Typ parcely:	Parcela katastru nemovitostí
Mapový list:	<a href="#">DKM</a>
Určení výměry:	Ze souřadnic v S-JTSK
Způsob využití:	ostatní komunikace
Druh pozemku:	ostatní plocha



## Vlastníci, jiní oprávnění

### Vlastnické právo

Podíl

Město Třebíč, Karlovo nám. 104/55, Vnitřní Město, 67401 Třebíč

## Způsob ochrany nemovitosti

Nejsou evidovány žádné způsoby ochrany.

## Seznam BPEJ

Parcela nemá evidované BPEJ.

## Omezení vlastnického práva

### Typ

Věcné břemeno (podle listiny)

## Jiné zápisy

Nejsou evidovány žádné jiné zápisy.

📌 Řízení, v rámci kterých byl k nemovitosti zapsán cenový údaj (celkem 0)

Nemovitost je v územním obvodu, kde státní správu katastru nemovitostí ČR vykonává [Katastrální úřad pro Vysočinu, Katastrální pracoviště Třebíč](#)

Zobrazené údaje mají informativní charakter. Platnost dat k 27.05.2025 09:00.

## Informace o pozemku

Parcelní číslo:	<a href="#">560/122</a>
Obec:	<a href="#">Třebíč [590266]</a>
Katastrální území:	<a href="#">Podklášteří [769916]</a>
Číslo LV:	<a href="#">10001</a>
Výměra [m <sup>2</sup> ]:	1506
Typ parcely:	Parcela katastru nemovitostí
Mapový list:	<a href="#">DKM</a>
Určení výměry:	Ze souřadnic v S-JTSK
Způsob využití:	jiná plocha
Druh pozemku:	ostatní plocha



## Vlastníci, jiní oprávnění

### Vlastnické právo

Podíl

Město Třebíč, Karlovo nám. 104/55, Vnitřní Město, 67401 Třebíč

## Způsob ochrany nemovitosti

Nejsou evidovány žádné způsoby ochrany.

## Seznam BPEJ

Parcela nemá evidované BPEJ.

## Omezení vlastnického práva

### Typ

Věcné břemeno (podle listiny)

## Jiné zápisy

Nejsou evidovány žádné jiné zápisy.

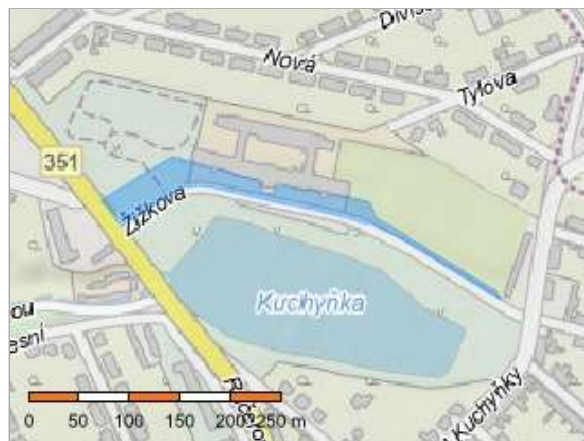
📌 Řízení, v rámci kterých byl k nemovitosti zapsán cenový údaj (celkem 0)

Nemovitost je v územním obvodu, kde státní správu katastru nemovitostí ČR vykonává [Katastrální úřad pro Vysočinu, Katastrální pracoviště Třebíč](#)

Zobrazené údaje mají informativní charakter. Platnost dat k 27.05.2025 09:00.

## Informace o pozemku

Parcelní číslo:	<a href="#">560/2</a>
Obec:	<a href="#">Třebíč [590266]</a>
Katastrální území:	<a href="#">Podklášteří [769916]</a>
Číslo LV:	<a href="#">2778</a>
Výměra [m <sup>2</sup> ]:	6919
Typ parcely:	Parcela katastru nemovitostí
Mapový list:	<a href="#">DKM</a>
Určení výměry:	Graficky nebo v digitalizované mapě
Způsob využití:	jiná plocha
Druh pozemku:	ostatní plocha



## Vlastníci, jiní oprávnění

Vlastnické právo	Podíl
Kraj Vysočina, Žižkova 1882/57, 58601 Jihlava	
Hospodaření se svěřeným majetkem kraje	Podíl
Vyšší odborná škola a Střední škola veterinární, zemědělská a zdravotnická Třebíč, Žižkova 505/2, Podklášteří, 67401 Třebíč	

## Způsob ochrany nemovitosti

Nejsou evidovány žádné způsoby ochrany.

## Seznam BPEJ

Parcela nemá evidované BPEJ.

## Omezení vlastnického práva

Typ
Věcné břemeno (podle listiny)

## Jiné zápisy

Nejsou evidovány žádné jiné zápisy.

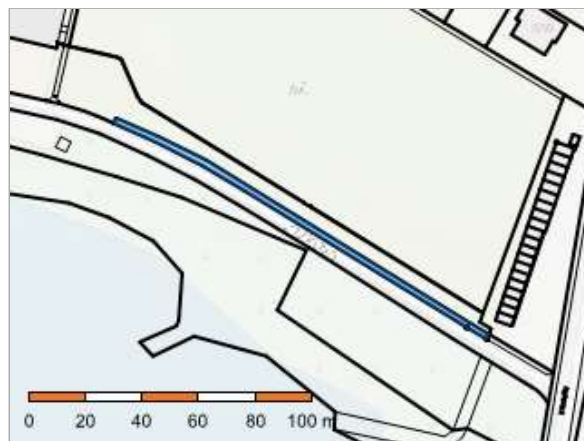
📍 Řízení, v rámci kterých byl k nemovitosti zapsán cenový údaj (celkem 0)

Nemovitost je v územním obvodu, kde státní správu katastru nemovitostí ČR vykonává [Katastrální úřad pro Vysočinu](#), [Katastrální pracoviště Třebíč](#)

Zobrazené údaje mají informativní charakter. Platnost dat k 27.05.2025 09:00.

## Informace o pozemku

Parcelní číslo:	<a href="#">560/247</a>
Obec:	<a href="#">Třebíč [590266]</a>
Katastrální území:	<a href="#">Podklášteří [769916]</a>
Číslo LV:	<a href="#">2778</a>
Výměra [m <sup>2</sup> ]:	314
Typ parcely:	Parcela katastru nemovitostí
Mapový list:	<a href="#">DKM</a>
Určení výměry:	Ze souřadnic v S-JTSK
Způsob využití:	jiná plocha
Druh pozemku:	ostatní plocha



## Vlastníci, jiní oprávnění

<b>Vlastnické právo</b>	Podíl
Kraj Vysočina, Žižkova 1882/57, 58601 Jihlava	
<b>Hospodaření se svěřeným majetkem kraje</b>	Podíl
Vyšší odborná škola a Střední škola veterinární, zemědělská a zdravotnická Třebíč, Žižkova 505/2, Podklášteří, 67401 Třebíč	

## Způsob ochrany nemovitosti

Nejsou evidovány žádné způsoby ochrany.

## Seznam BPEJ

Parcela nemá evidované BPEJ.

## Omezení vlastnického práva

Nejsou evidována žádná omezení.

## Jiné zápisy

Nejsou evidovány žádné jiné zápisy.

📍 Řízení, v rámci kterých byl k nemovitosti zapsán cenový údaj (celkem 0)

Nemovitost je v územním obvodu, kde státní správu katastru nemovitostí ČR vykonává [Katastrální úřad pro Vysočinu](#), [Katastrální pracoviště Třebíč](#)

Zobrazené údaje mají informativní charakter. Platnost dat k 27.05.2025 09:00.

## Informace o pozemku

Parcelní číslo:	<a href="#">572/25</a>
Obec:	<a href="#">Třebíč [590266]</a>
Katastrální území:	<a href="#">Podklášteří [769916]</a>
Číslo LV:	<a href="#">10001</a>
Výměra [m <sup>2</sup> ]:	1189
Typ parcely:	Parcela katastru nemovitostí
Mapový list:	<a href="#">DKM</a>
Určení výměry:	Ze souřadnic v S-JTSK
Způsob využití:	ostatní komunikace
Druh pozemku:	ostatní plocha



## Vlastníci, jiní oprávnění

### Vlastnické právo

Podíl

Město Třebíč, Karlovo nám. 104/55, Vnitřní Město, 67401 Třebíč

## Způsob ochrany nemovitosti

Nejsou evidovány žádné způsoby ochrany.

## Seznam BPEJ

Parcela nemá evidované BPEJ.

## Omezení vlastnického práva

### Typ

Věcné břemeno (podle listiny)

## Jiné zápisy

Nejsou evidovány žádné jiné zápisy.

📌 Řízení, v rámci kterých byl k nemovitosti zapsán cenový údaj (celkem 0)

Nemovitost je v územním obvodu, kde státní správu katastru nemovitostí ČR vykonává [Katastrální úřad pro Vysočinu, Katastrální pracoviště Třebíč](#)

Zobrazené údaje mají informativní charakter. Platnost dat k 27.05.2025 09:00.



## Informace o pozemku

Parcelní číslo:	<a href="#">581</a>
Obec:	<a href="#">Třebíč [590266]</a>
Katastrální území:	<a href="#">Podklášteří [769916]</a>
Číslo LV:	<a href="#">1391</a>
Výměra [m <sup>2</sup> ]:	5330
Typ parcely:	Parcela katastru nemovitostí
Mapový list:	<a href="#">DKM</a>
Určení výměry:	Graficky nebo v digitalizované mapě
Způsob využití:	silnice
Druh pozemku:	ostatní plocha



## Vlastníci, jiní oprávnění

Vlastnické právo	Podíl
Kraj Vysočina, Žižkova 1882/57, 58601 Jihlava	
Hospodaření se svěřeným majetkem kraje	Podíl
Krajská správa a údržba silnic Vysočiny, příspěvková organizace, Kosovská 1122/16, 58601 Jihlava	

## Způsob ochrany nemovitosti

Nejsou evidovány žádné způsoby ochrany.

## Seznam BPEJ

Parcela nemá evidované BPEJ.

## Omezení vlastnického práva

Typ
Věcné břemeno (podle listiny)

## Jiné zápisy

Nejsou evidovány žádné jiné zápisy.

📌 Řízení, v rámci kterých byl k nemovitosti zapsán cenový údaj (celkem 0)

Nemovitost je v územním obvodu, kde státní správu katastru nemovitostí ČR vykonává [Katastrální úřad pro Vysočinu](#), [Katastrální pracoviště Třebíč](#)

Zobrazené údaje mají informativní charakter. Platnost dat k 27.05.2025 09:00.

**SO 409 - Nová - seznam dotčených parcel**

Číslo parcely	k.ú.	číslo LV	Metry trasy a počet prvků	Vlastnické právo	Adresa
560/227	P o d k l á š t e ř í  [ 7 6 9 9 1 6 ]	10001	1 m kabelové trasy VO	M ě s t o  T ř e b í č	K a r l o v o  n á m T ř e b í č  / 5 5
560/145			10 m kabelové trasy VO		
560/226			5 m kabelové trasy VO		
557/40			10 m kabelové trasy VO; 1x stožár VO ozn. NOV 4/1		
560/229			80 m kabelové trasy VO; 2x stožár VO ozn. NOV 4/2 až 4/3; demontáž 3x stožár VO s kabelovým vedením		
560/147			15 m kabelové trasy VO		
560/146			20 m kabelové trasy VO		
560/230			10 m kabelové trasy VO		
560/240			80 m kabelové trasy VO; 4x stožár VO ozn. NOV 1/1, NOV 1/2, NOV 3/1 až NOV 3/3; demontáž 4x stožár VO s kabelovým vedením		
560/120			8 m kabelové trasy VO; výložníky míst NOV 1/2 a NOV 2/1		
560/239			20 m kabelové trasy VO; 1x stožár VO ozn. NOV 2/1		
581		1391	2 m kabelové trasy VO	Kraj Vysočina	Žižkova 1882/57 58601 Jihlava
				KSÚSV, p.o.	Kosovská 1122/16 58601 Jihlava
718/2	Týn u Třebíče [769941]	1001	2 m kabelové trasy VO; 1x stožár VO ozn. NOV 1/2	Město Třebíč	Karlovo nám. 104/55 674 01 Třebíč

Informace o pozemku

Parcelní číslo:	<a href="#">557/40</a>
Obec:	<a href="#">Třebíč [590266]</a>
Katastrální území:	<a href="#">Podklášteří [769916]</a>
Číslo LV:	<a href="#">10001</a>
Výměra [m²]:	1177
Typ parcely:	Parcela katastru nemovitostí
Mapový list:	<a href="#">DKM</a>
Určení výměry:	Ze souřadnic v S-JTSK
Způsob využití:	jiná plocha
Druh pozemku:	ostatní plocha



Vlastníci, jiní oprávnění

Vlastnické právo	Podíl
Město Třebíč, Karlovo nám. 104/55, Vnitřní Město, 67401 Třebíč	

Způsob ochrany nemovitosti

Název
chráněná značka geodetického bodu

Seznam BPEJ

Parcela nemá evidované BPEJ.

Omezení vlastnického práva

Typ
Věcné břemeno (podle listiny)

Jiné zápisy

Nejsou evidovány žádné jiné zápisy.

📌 Řízení, v rámci kterých byl k nemovitosti zapsán cenový údaj (celkem 0)

Nemovitost je v územním obvodu, kde státní správu katastru nemovitostí ČR vykonává [Katastrální úřad pro Vysočinu](#), [Katastrální pracoviště Třebíč](#)

Zobrazené údaje mají informativní charakter. Platnost dat k 26.06.2025 13:00.

Informace o pozemku

Parcelní číslo:	<a href="#">560/120</a>
Obec:	<a href="#">Třebíč [590266]</a>
Katastrální území:	<a href="#">Podklášteří [769916]</a>
Číslo LV:	<a href="#">10001</a>
Výměra [m²]:	2162
Typ parcely:	Parcela katastru nemovitostí
Mapový list:	<a href="#">DKM</a>
Určení výměry:	Graficky nebo v digitalizované mapě
Způsob využití:	ostatní komunikace
Druh pozemku:	ostatní plocha



Vlastníci, jiní oprávnění

Vlastnické právo	Podíl
Město Třebíč, Karlovo nám. 104/55, Vnitřní Město, 67401 Třebíč	

Způsob ochrany nemovitosti

Nejsou evidovány žádné způsoby ochrany.

Seznam BPEJ

Parcela nemá evidované BPEJ.

Omezení vlastnického práva

Typ
Věcné břemeno (podle listiny)

Jiné zápisy

Nejsou evidovány žádné jiné zápisy.

📍 Řízení, v rámci kterých byl k nemovitosti zapsán cenový údaj (celkem 0)

Nemovitost je v územním obvodu, kde státní správu katastru nemovitostí ČR vykonává [Katastrální úřad pro Vysočinu](#), [Katastrální pracoviště Třebíč](#)

Zobrazené údaje mají informativní charakter. Platnost dat k 26.06.2025 13:00.

Informace o pozemku

Parcelní číslo:	<a href="#">560/145</a>
Obec:	<a href="#">Třebíč [590266]</a>
Katastrální území:	<a href="#">Podklášteří [769916]</a>
Číslo LV:	<a href="#">10001</a>
Výměra [m²]:	2052
Typ parcely:	Parcela katastru nemovitostí
Mapový list:	<a href="#">DKM</a>
Určení výměry:	Ze souřadnic v S-JTSK
Způsob využití:	silnice
Druh pozemku:	ostatní plocha



Vlastníci, jiní oprávnění

Vlastnické právo	Podíl
Město Třebíč, Karlovo nám. 104/55, Vnitřní Město, 67401 Třebíč	

Způsob ochrany nemovitosti

Nejsou evidovány žádné způsoby ochrany.

Seznam BPEJ

Parcela nemá evidované BPEJ.

Omezení vlastnického práva

Typ
Věcné břemeno (podle listiny)

Jiné zápisy

Nejsou evidovány žádné jiné zápisy.

📍 Řízení, v rámci kterých byl k nemovitosti zapsán cenový údaj (celkem 0)

Nemovitost je v územním obvodu, kde státní správu katastru nemovitostí ČR vykonává [Katastrální úřad pro Vysočinu, Katastrální pracoviště Třebíč](#)

Zobrazené údaje mají informativní charakter. Platnost dat k 26.06.2025 13:00.

## Informace o pozemku

Parcelní číslo:	<a href="#">560/146</a>
Obec:	<a href="#">Třebíč [590266]</a>
Katastrální území:	<a href="#">Podklášteří [769916]</a>
Číslo LV:	<a href="#">10001</a>
Výměra [m <sup>2</sup> ]:	136
Typ parcely:	Parcela katastru nemovitostí
Mapový list:	<a href="#">DKM</a>
Určení výměry:	Ze souřadnic v S-JTSK
Způsob využití:	jiná plocha
Druh pozemku:	ostatní plocha



## Vlastníci, jiní oprávnění

### Vlastnické právo

Podíl

Město Třebíč, Karlovo nám. 104/55, Vnitřní Město, 67401 Třebíč

## Způsob ochrany nemovitosti

Nejsou evidovány žádné způsoby ochrany.

## Seznam BPEJ

Parcela nemá evidované BPEJ.

## Omezení vlastnického práva

Nejsou evidována žádná omezení.

## Jiné zápisy

Nejsou evidovány žádné jiné zápisy.

 Řízení, v rámci kterých byl k nemovitosti zapsán cenový údaj (celkem 0)

Nemovitost je v územním obvodu, kde státní správu katastru nemovitostí ČR vykonává [Katastrální úřad pro Vysočinu](#),  
[Katastrální pracoviště Třebíč](#)

---

Zobrazené údaje mají informativní charakter. Platnost dat k 26.06.2025 13:00.



## Informace o pozemku

Parcelní číslo:	<a href="#">560/147</a>
Obec:	<a href="#">Třebíč [590266]</a>
Katastrální území:	<a href="#">Podklášteří [769916]</a>
Číslo LV:	<a href="#">10001</a>
Výměra [m <sup>2</sup> ]:	847
Typ parcely:	Parcela katastru nemovitostí
Mapový list:	<a href="#">DKM</a>
Určení výměry:	Ze souřadnic v S-JTSK
Způsob využití:	silnice
Druh pozemku:	ostatní plocha



## Vlastníci, jiní oprávnění

### Vlastnické právo

Podíl

Město Třebíč, Karlovo nám. 104/55, Vnitřní Město, 67401 Třebíč

## Způsob ochrany nemovitosti

Nejsou evidovány žádné způsoby ochrany.

## Seznam BPEJ

Parcela nemá evidované BPEJ.

## Omezení vlastnického práva

Nejsou evidována žádná omezení.

## Jiné zápisy

Nejsou evidovány žádné jiné zápisy.

 Řízení, v rámci kterých byl k nemovitosti zapsán cenový údaj (celkem 0)

Nemovitost je v územním obvodu, kde státní správu katastru nemovitostí ČR vykonává [Katastrální úřad pro Vysočinu](#),  
[Katastrální pracoviště Třebíč](#)

Zobrazené údaje mají informativní charakter. Platnost dat k 26.06.2025 13:00.

## Informace o pozemku

Parcelní číslo:	<a href="#">560/226</a>
Obec:	<a href="#">Třebíč [590266]</a>
Katastrální území:	<a href="#">Podklášteří [769916]</a>
Číslo LV:	<a href="#">10001</a>
Výměra [m <sup>2</sup> ]:	288
Typ parcely:	Parcela katastru nemovitostí
Mapový list:	<a href="#">DKM</a>
Určení výměry:	Ze souřadnic v S-JTSK
Způsob využití:	ostatní komunikace
Druh pozemku:	ostatní plocha



## Vlastníci, jiní oprávnění

### Vlastnické právo

Podíl

Město Třebíč, Karlovo nám. 104/55, Vnitřní Město, 67401 Třebíč

## Způsob ochrany nemovitosti

Nejsou evidovány žádné způsoby ochrany.

## Seznam BPEJ

Parcela nemá evidované BPEJ.

## Omezení vlastnického práva

Nejsou evidována žádná omezení.

## Jiné zápisy

Nejsou evidovány žádné jiné zápisy.

 Řízení, v rámci kterých byl k nemovitosti zapsán cenový údaj (celkem 0)

Nemovitost je v územním obvodu, kde státní správu katastru nemovitostí ČR vykonává [Katastrální úřad pro Vysočinu](#),  
[Katastrální pracoviště Třebíč](#)

---

Zobrazené údaje mají informativní charakter. Platnost dat k 26.06.2025 13:00.

Informace o pozemku

Parcelní číslo:	<a href="#">560/227</a>
Obec:	<a href="#">Třebíč [590266]</a>
Katastrální území:	<a href="#">Podklášteří [769916]</a>
Číslo LV:	<a href="#">10001</a>
Výměra [m²]:	1323
Typ parcely:	Parcela katastru nemovitostí
Mapový list:	<a href="#">DKM</a>
Určení výměry:	Ze souřadnic v S-JTSK
Způsob využití:	ostatní komunikace
Druh pozemku:	ostatní plocha



Vlastníci, jiní oprávnění

Vlastnické právo	Podíl
Město Třebíč, Karlovo nám. 104/55, Vnitřní Město, 67401 Třebíč	

Způsob ochrany nemovitosti

Nejsou evidovány žádné způsoby ochrany.

Seznam BPEJ

Parcela nemá evidované BPEJ.

Omezení vlastnického práva

Typ
Věcné břemeno (podle listiny)

Jiné zápisy

Nejsou evidovány žádné jiné zápisy.

📍 Řízení, v rámci kterých byl k nemovitosti zapsán cenový údaj (celkem 0)

Nemovitost je v územním obvodu, kde státní správu katastru nemovitostí ČR vykonává [Katastrální úřad pro Vysočinu](#), [Katastrální pracoviště Třebíč](#)

Zobrazené údaje mají informativní charakter. Platnost dat k 26.06.2025 13:00.

## Informace o pozemku

Parcelní číslo:	<a href="#">560/229</a>
Obec:	<a href="#">Třebíč [590266]</a>
Katastrální území:	<a href="#">Podklášteří [769916]</a>
Číslo LV:	<a href="#">10001</a>
Výměra [m <sup>2</sup> ]:	303
Typ parcely:	Parcela katastru nemovitostí
Mapový list:	<a href="#">DKM</a>
Určení výměry:	Ze souřadnic v S-JTSK
Způsob využití:	jiná plocha
Druh pozemku:	ostatní plocha



## Vlastníci, jiní oprávnění

### Vlastnické právo

Podíl

Město Třebíč, Karlovo nám. 104/55, Vnitřní Město, 67401 Třebíč

## Způsob ochrany nemovitosti

Nejsou evidovány žádné způsoby ochrany.

## Seznam BPEJ

Parcela nemá evidované BPEJ.

## Omezení vlastnického práva

Nejsou evidována žádná omezení.

## Jiné zápisy

Nejsou evidovány žádné jiné zápisy.

 Řízení, v rámci kterých byl k nemovitosti zapsán cenový údaj (celkem 0)

Nemovitost je v územním obvodu, kde státní správu katastru nemovitostí ČR vykonává [Katastrální úřad pro Vysočinu](#),  
[Katastrální pracoviště Třebíč](#)

Zobrazené údaje mají informativní charakter. Platnost dat k 26.06.2025 13:00.

## Informace o pozemku

Parcelní číslo:	<a href="#">560/230</a>
Obec:	<a href="#">Třebíč [590266]</a>
Katastrální území:	<a href="#">Podklášteří [769916]</a>
Číslo LV:	<a href="#">10001</a>
Výměra [m <sup>2</sup> ]:	284
Typ parcely:	Parcela katastru nemovitostí
Mapový list:	<a href="#">DKM</a>
Určení výměry:	Graficky nebo v digitalizované mapě
Způsob využití:	ostatní komunikace
Druh pozemku:	ostatní plocha



## Vlastníci, jiní oprávnění

### Vlastnické právo

Podíl

Město Třebíč, Karlovo nám. 104/55, Vnitřní Město, 67401 Třebíč

## Způsob ochrany nemovitosti

Nejsou evidovány žádné způsoby ochrany.

## Seznam BPEJ

Parcela nemá evidované BPEJ.

## Omezení vlastnického práva

Nejsou evidována žádná omezení.

## Jiné zápisy

Nejsou evidovány žádné jiné zápisy.

 Řízení, v rámci kterých byl k nemovitosti zapsán cenový údaj (celkem 0)

Nemovitost je v územním obvodu, kde státní správu katastru nemovitostí ČR vykonává [Katastrální úřad pro Vysočinu](#),  
[Katastrální pracoviště Třebíč](#)

---

Zobrazené údaje mají informativní charakter. Platnost dat k 26.06.2025 13:00.



Informace o pozemku

Parcelní číslo:	<a href="#">560/239</a>
Obec:	<a href="#">Třebíč [590266]</a>
Katastrální území:	<a href="#">Podklášteří [769916]</a>
Číslo LV:	<a href="#">10001</a>
Výměra [m²]:	747
Typ parcely:	Parcela katastru nemovitostí
Mapový list:	<a href="#">DKM</a>
Určení výměry:	Ze souřadnic v S-JTSK
Způsob využití:	ostatní komunikace
Druh pozemku:	ostatní plocha



Vlastníci, jiní oprávnění

Vlastnické právo	Podíl
Město Třebíč, Karlovo nám. 104/55, Vnitřní Město, 67401 Třebíč	

Způsob ochrany nemovitosti

Nejsou evidovány žádné způsoby ochrany.

Seznam BPEJ


Parcela nemá evidované BPEJ.

Omezení vlastnického práva

Typ
Věcné břemeno (podle listiny)

Jiné zápisy

Nejsou evidovány žádné jiné zápisy.

 Řízení, v rámci kterých byl k nemovitosti zapsán cenový údaj (celkem 0)

Nemovitost je v územním obvodu, kde státní správu katastru nemovitostí ČR vykonává [Katastrální úřad pro Vysočinu](#), [Katastrální pracoviště Třebíč](#)

Zobrazené údaje mají informativní charakter. Platnost dat k 26.06.2025 13:00.



## Informace o pozemku

Parcelní číslo:	<a href="#">560/240</a>
Obec:	<a href="#">Třebíč [590266]</a>
Katastrální území:	<a href="#">Podklášteří [769916]</a>
Číslo LV:	<a href="#">10001</a>
Výměra [m <sup>2</sup> ]:	874
Typ parcely:	Parcela katastru nemovitostí
Mapový list:	<a href="#">DKM</a>
Určení výměry:	Graficky nebo v digitalizované mapě
Způsob využití:	ostatní komunikace
Druh pozemku:	ostatní plocha



## Vlastníci, jiní oprávnění

### Vlastnické právo

Podíl

Město Třebíč, Karlovo nám. 104/55, Vnitřní Město, 67401 Třebíč

## Způsob ochrany nemovitosti

Nejsou evidovány žádné způsoby ochrany.

## Seznam BPEJ

Parcela nemá evidované BPEJ.

## Omezení vlastnického práva

### Typ

Věcné břemeno (podle listiny)

## Jiné zápisy

Nejsou evidovány žádné jiné zápisy.

 Řízení, v rámci kterých byl k nemovitosti zapsán cenový údaj (celkem 0)

Nemovitost je v územním obvodu, kde státní správu katastru nemovitostí ČR vykonává [Katastrální úřad pro Vysočinu](#),  
[Katastrální pracoviště Třebíč](#)

Zobrazené údaje mají informativní charakter. Platnost dat k 26.06.2025 13:00.

Informace o pozemku

Parcelní číslo:	<a href="#">581</a>
Obec:	<a href="#">Třebíč [590266]</a>
Katastrální území:	<a href="#">Podklášteří [769916]</a>
Číslo LV:	<a href="#">1391</a>
Výměra [m²]:	5330
Typ parcely:	Parcela katastru nemovitostí
Mapový list:	<a href="#">DKM</a>
Určení výměry:	Graficky nebo v digitalizované mapě
Způsob využití:	silnice
Druh pozemku:	ostatní plocha



Vlastníci, jiní oprávnění

Vlastnické právo	Podíl
Kraj Vysočina, Žižkova 1882/57, 58601 Jihlava	
Hospodaření se svěřeným majetkem kraje	Podíl
Krajská správa a údržba silnic Vysočiny, příspěvková organizace, Kosovská 1122/16, 58601 Jihlava	

Způsob ochrany nemovitosti

Nejsou evidovány žádné způsoby ochrany.

Seznam BPEJ

Parcela nemá evidované BPEJ.

Omezení vlastnického práva

Typ
Věcné břemeno (podle listiny)

Jiné zápisy

Nejsou evidovány žádné jiné zápisy.

📍 Řízení, v rámci kterých byl k nemovitosti zapsán cenový údaj (celkem 0)

Nemovitost je v územním obvodu, kde státní správu katastru nemovitostí ČR vykonává [Katastrální úřad pro Vysočinu](#), [Katastrální pracoviště Třebíč](#)

Zobrazené údaje mají informativní charakter. Platnost dat k 26.06.2025 13:00.

## Informace o pozemku

Parcelní číslo:	<a href="#">718/2</a>
Obec:	<a href="#">Třebíč [590266]</a>
Katastrální území:	<a href="#">Týn u Třebíče [769941]</a>
Číslo LV:	<a href="#">10001</a>
Výměra [m <sup>2</sup> ]:	273
Typ parcely:	Parcela katastru nemovitostí
Mapový list:	<a href="#">DKM</a>
Určení výměry:	Ze souřadnic v S-JTSK
Způsob využití:	vodní nádrž umělá
Druh pozemku:	vodní plocha



## Vlastníci, jiní oprávnění

### Vlastnické právo

Podíl

Město Třebíč, Karlovo nám. 104/55, Vnitřní Město, 67401 Třebíč

## Způsob ochrany nemovitosti

Nejsou evidovány žádné způsoby ochrany.

## Seznam BPEJ

Parcela nemá evidované BPEJ.

## Omezení vlastnického práva

### Typ

Věcné břemeno (podle listiny)

## Jiné zápisy

Nejsou evidovány žádné jiné zápisy.

📌 Řízení, v rámci kterých byl k nemovitosti zapsán cenový údaj (celkem 0)

Nemovitost je v územním obvodu, kde státní správu katastru nemovitostí ČR vykonává [Katastrální úřad pro Vysočinu](#), [Katastrální pracoviště Třebíč](#)

Zobrazené údaje mají informativní charakter. Platnost dat k 27.06.2025 07:00.